חוק התכנון והבנייה, התשכ"ה - 1965

תכנית מתאר מקומית

מס' 201-0653386

קיבוץ אפק - מבני ציבור

תשריט מצב מוצע	גיליון 1 מתוך 1
מחוז	צפון
מרחב תכנון מקומי	חבל אשר
רשות מקומית	מטה אשר
ישוב	אפק
תכנית בסמכות	מקומית
איחוד וחלוקה	ללא איחוד וחלוקה
היתרים או הרשאות	תכנית שמכוחה ניתן להוציא היתרים או הרשאות
מונה תדפיס התשריט	14
מועד הפקה	03/05/2020 15:50
שטח התכנית	10.277 דונם קנה מידה 1:500

אישורים בתכנית מס' 201-0653386

שמות*

מגיש התכנית	תאגיד: קיבוץ אפק
עורך ראשי	מיכל דור תאגיד: מיכל דור
יזם	תאגיד: קיבוץ אפק

בעלי ענין בקרקע*

טבלת גושים וחלקות*

מספר גוש	חלק/ כל הגוש	מספרי חלקות בשלמותן	מספרי חלקות בחלקיותן
10159	חלק		6

* הרשימה המלאה מפורטת בהוראות התכנית / בהודעה שפורסמה בעיתונות וברשומות

הריני מצהיר בזאת כי המפה הטופוגרפית/המצבית המהווה רקע לתכנית זו, נערכה על ידי ביום 23.05.18 והיא הוכנה לפי הוראות נוהל מבא"ת ובהתאם להוראות החוק ולתקנות המודדים שבתוקף. דיוק הקו הכחול והקדסטר: קו כחול (בלבד) ברמה אנליטית

מריין משה	640		
שם המודד	מספר רשיון	חתימה	תאריך

מספר תכנית: 201-0653386, מספר גירסת תשריט: 14

מקרא

גבול תכנית
140 תא שטח ומספרו
1234 גוש ומספרו
5 גבול חלקה ומספרה
רחוב הדרך
1 2 3 4 מספר הדרך, קו בנין, רחוב הדרך

מבנים ומוסדות ציבור לחינוך
מידות
להריסה
קו-בנין
עץ/עצים לשימור

תרשים התמצאות - קנ"מ 1:12000

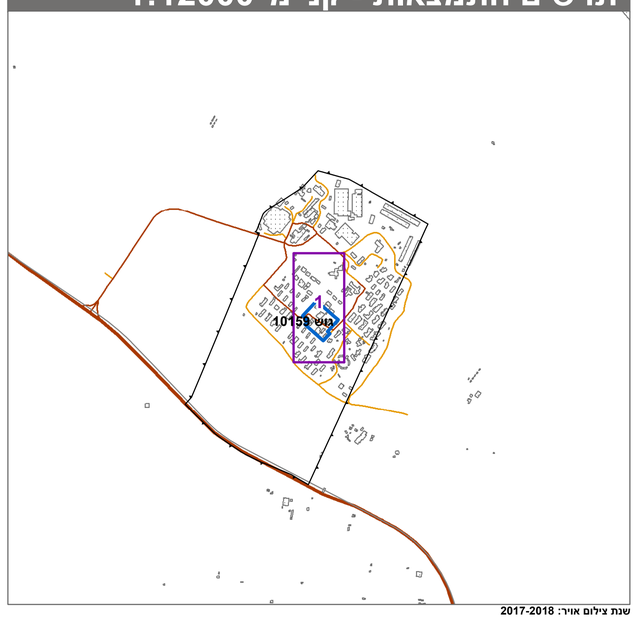

שנת צילום אויר: 2017-2018
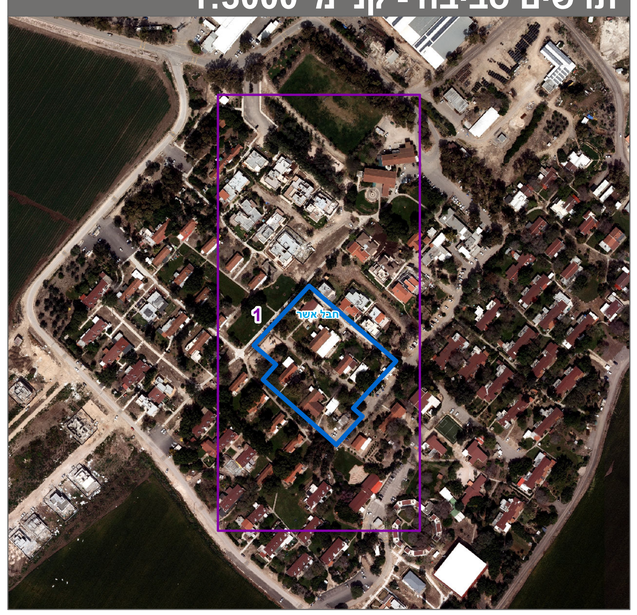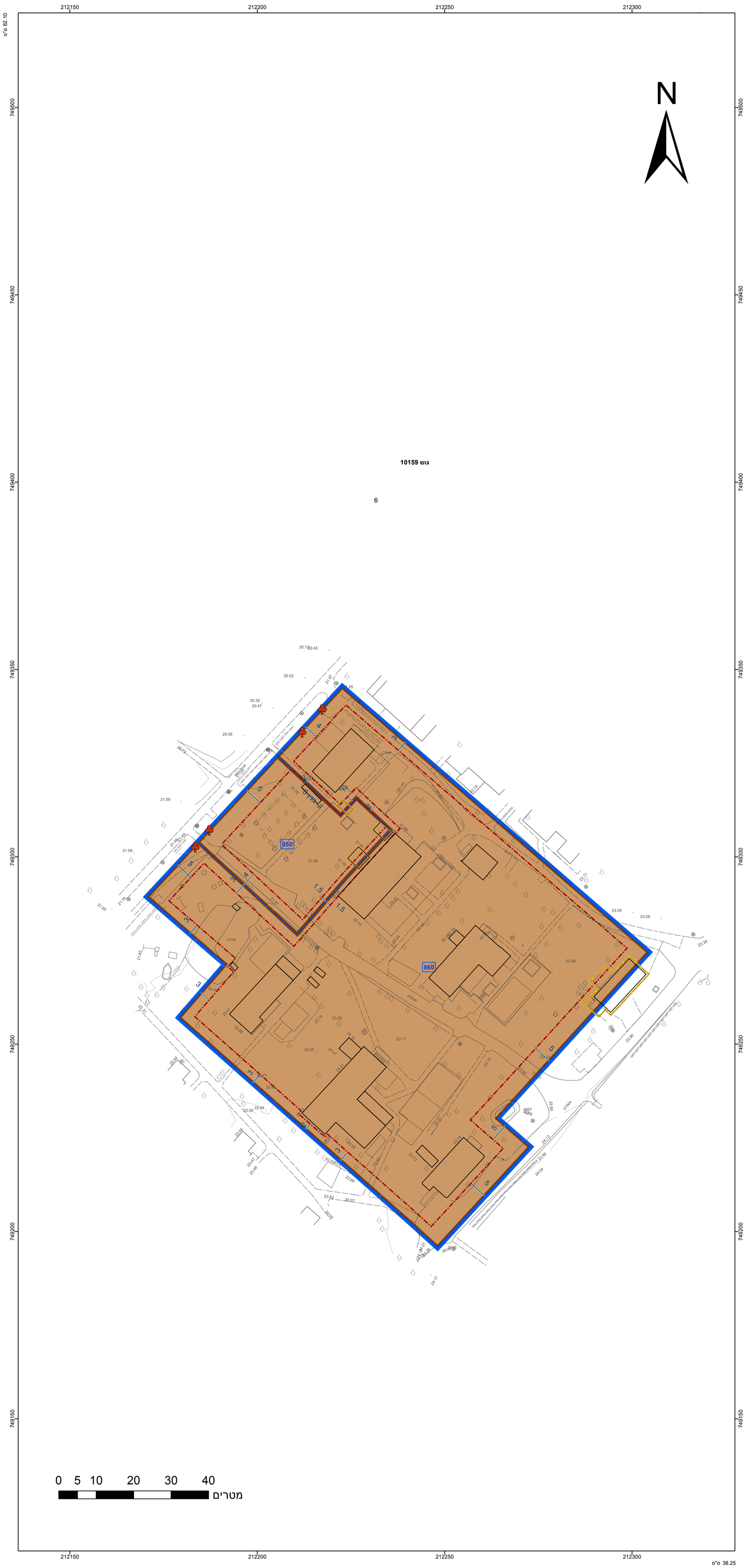
תרשים סביבה - קנ"מ 1:3000