

זוהר התכנון והבנייה, התשכ"ה - 1965
תכנית מפורטת

מס' 221-0737858

יקינתון 5, מגדל העמק

נספח מצב מאושר גליון 1 מתוך 1

מחוז	צפון
מרחב תכנון מקומי	מגדל העמק
רשות מקומית	מגדל העמק
ישוב	מגדל העמק
תאריך	14/03/2019

שם הנספח	קנ"מ
מצב מאושר	1:250
תרשים סביבה	1:1000
תרשים התמצאות	1:10.000
תרשים נוסף	-
תמונה נוספת	-

שמות וחתימות:

עורך התכנית	שם: אדרי איריס הלל	חתימה:
	תאריך:	

מקרא מצב מוצע

- גבול תוכנית לתצוגה
- קו בנין
- גבול תא שטח
- מגורים א'
- דרך מאושרת
- מספר תא שטח
- רוזטה

מפה להיתר בניה 17701

חזו	צפון	מפה	יזראלי
כחבר	מגדל העמק	ישוב	מגדל העמק
הוכן עברו		תס' סידורי	2018 89

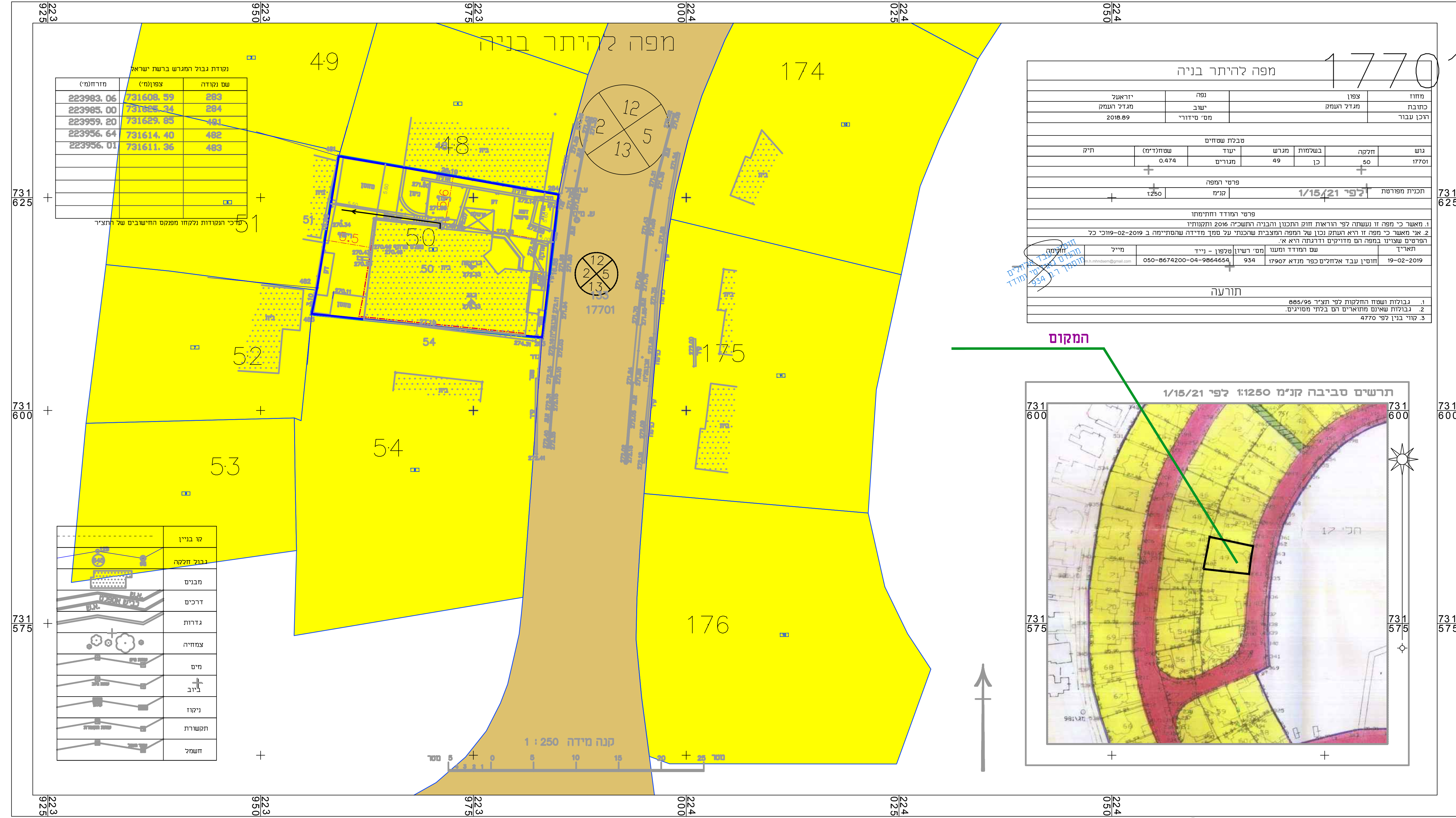
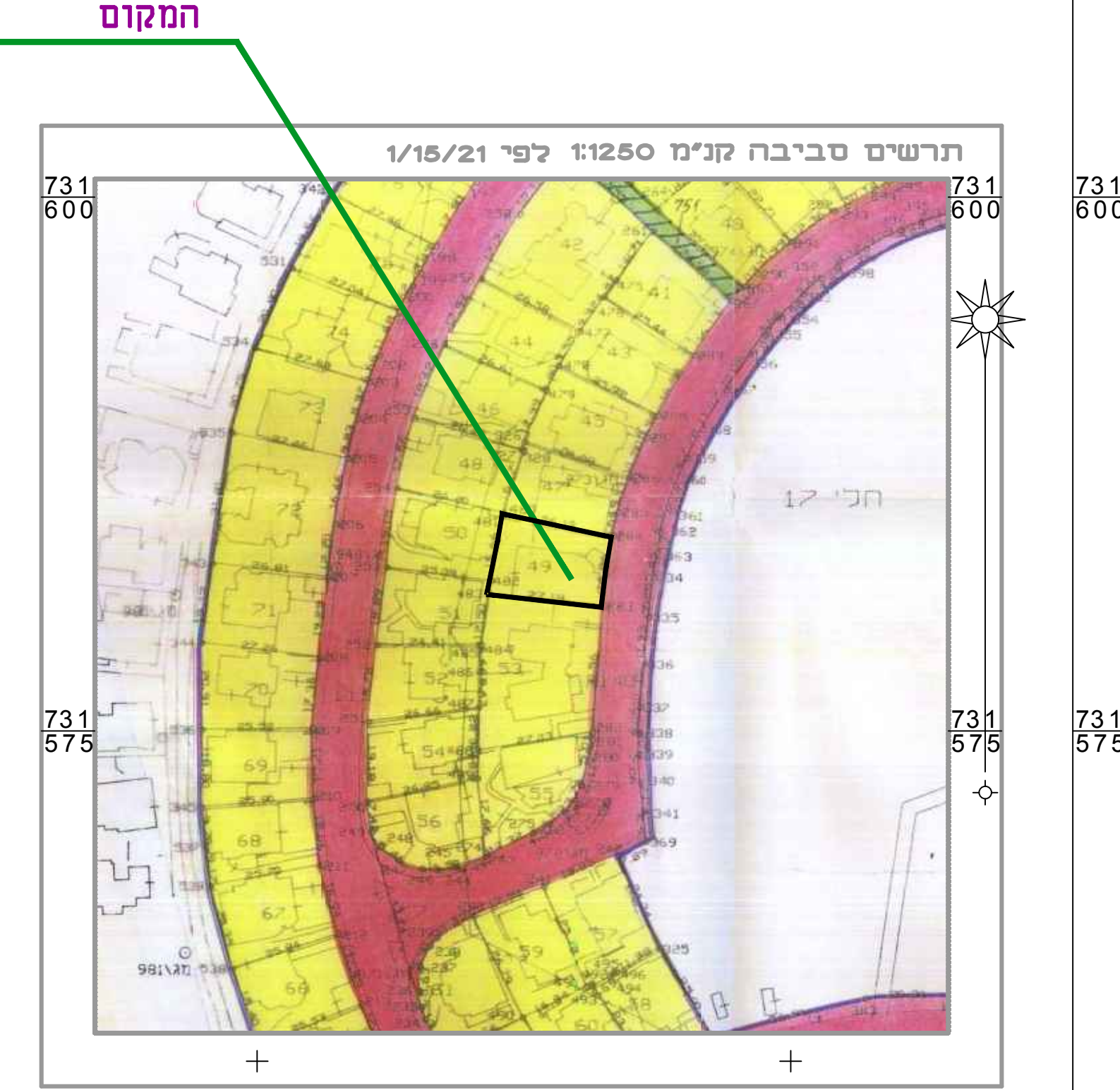
גוש	חלקה	במלחות	מגרש	יעוד	שטח (ד"מ)	ח"מ
17701	60	כו	49	מגורים	0.474	

תוכנית מפורטת לפי 1/15/21 קני"מ

מספר המודד והחתימה

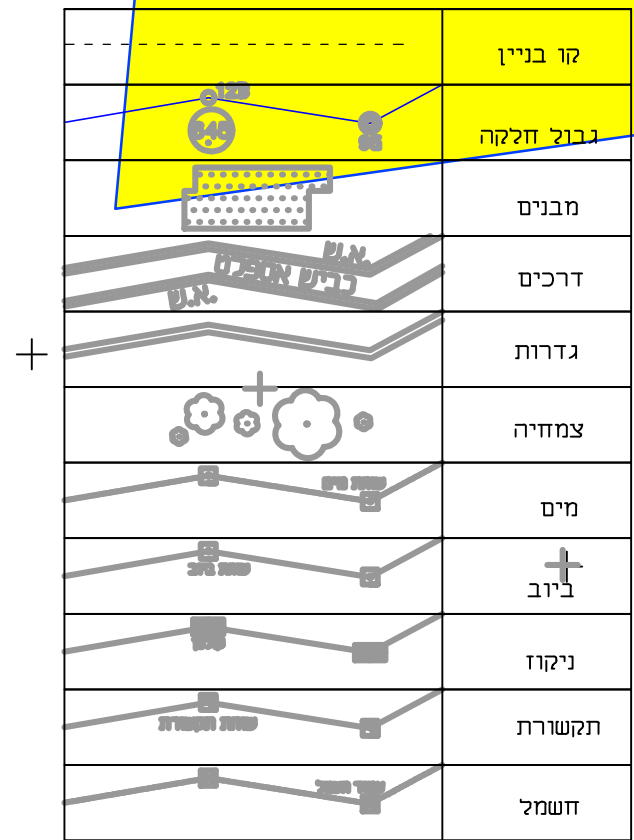
1. מאשר כי מפה זו נעשתה לפי הנחיות חוק התכנון והבניה התשכ"ה 206 והתקנות
2. אני מאשר כי מפה זו היא רשמית וכל של המפה המוצגת שבתוכה על פנחן מידות שהמוציאה ב 02-2019 יפועי כל הפרטים שאינם נכונים במפה הם חזיקים ודוגמה היא א.
תאריך: 19-02-2019
חתימה: עבד אכחמים כפר מנדא 9907 934 050-8674200-04-9884684

1. נבולות ושטח החלוקות לפי תצ"מ 885/95
2. נבולות שאינם מוצגים הם בלתי חסויים
3. סדר בנין לפי סדר 4770



נספח נבולות המגרש ברשת ישראל

מרחב (מ')	צפון (מ')	שם נקודה
223983.06	731608.39	283
223985.00	731608.34	284
223989.20	731623.88	285
223996.64	731614.40	482
223996.01	731611.36	483



מצב מאושר קנ"מ 1:250