





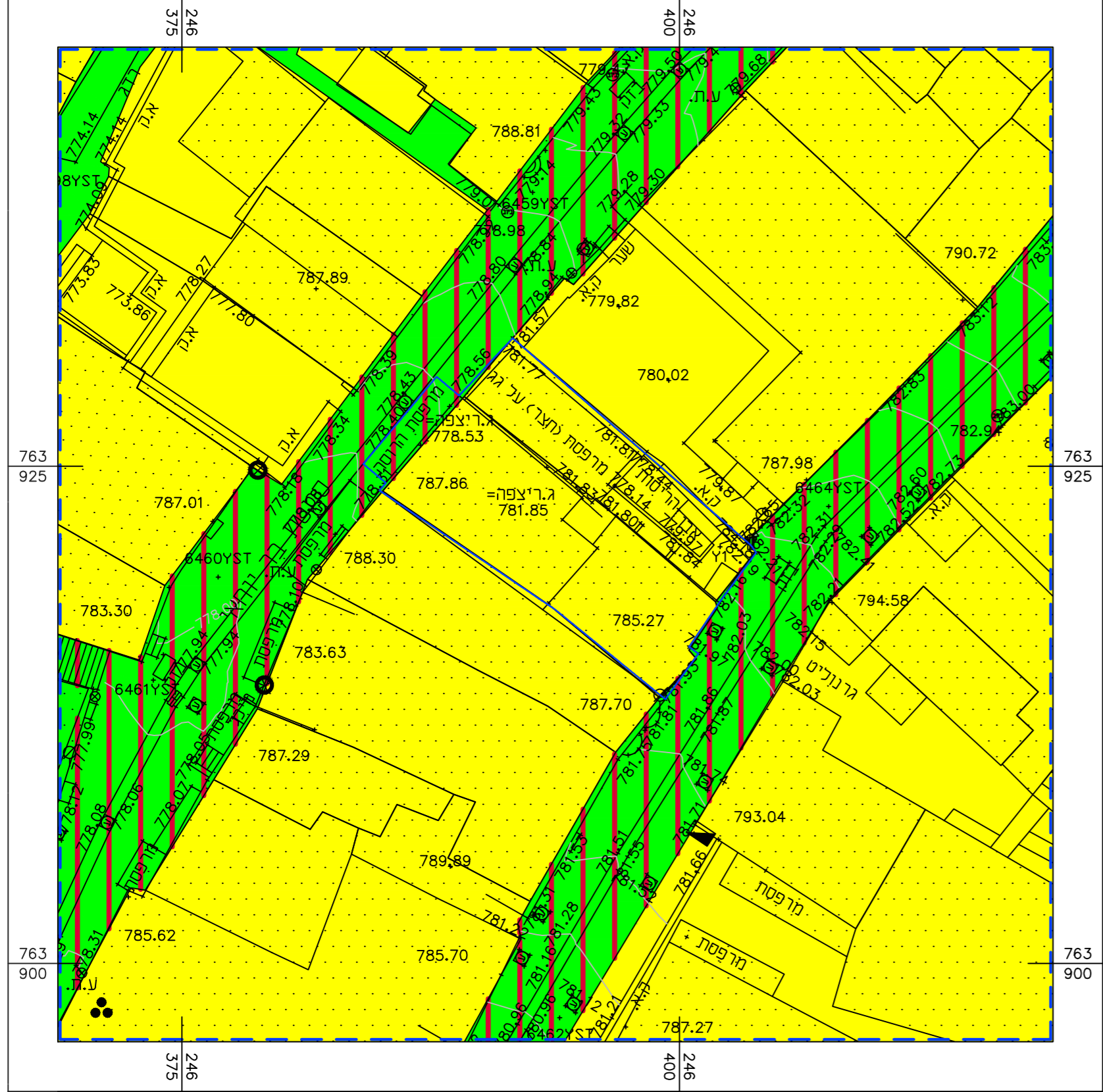


תחולה	רקע
תיאור	גוון: 13054 חלקה: 29.30
תאריך עריכת הנספח	09/12/2019
ק"מ	1:250
תרשימים נוספים	ק"מ



מקרא:

-  אזור מגורים לשיקום ושיפוץ
-  דרך להולכי רגל וכניסת רכב מוגבלת
-  דרך להולכי רגל ושטח ציבורי פתוח
-  גבול תוכנית
-  אתר עתיקות/אתר היסטורי
-  עתיקות/אתר ארכיאולוגי



- יעודי קרעע ע"פ ג/1698

שמות וחתימות:			
עורך	שם	איתן נעמן	חתימה:
הנספח	תאריך:	מהנדס	

