הערות :

1. יש לבטל עם סמה זו ולשכור רבצע לפי התחלת התכנון ...

א. תאום מוקדם בוועדה

ב. תאום התנגדות למשטרת

2. על הקבלן לוכות את הקנים והתשתיות לאלון/בתון ביעוע העבודה

3. יש לתאם העבודה/תכנון מול כל הגורמים שמרשים אישורים לביעוע.

מקרא

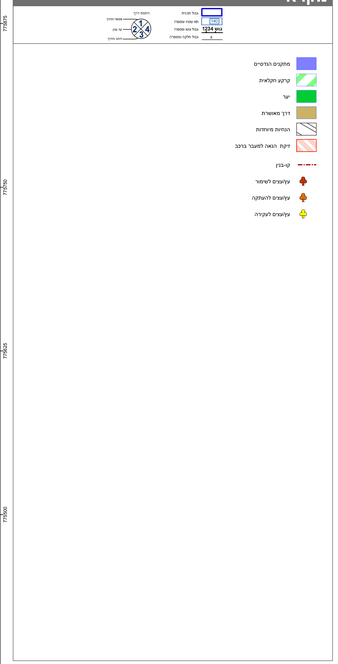

תרשים התמצאות - קנ"מ 1:36000

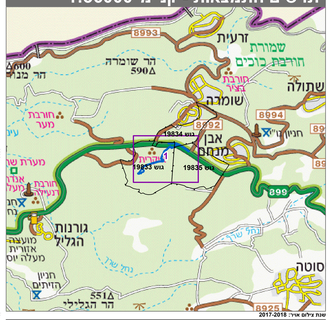

שנת צילום אויר: 2017-2018

תרשים סביבה - קנ"מ 1:9000

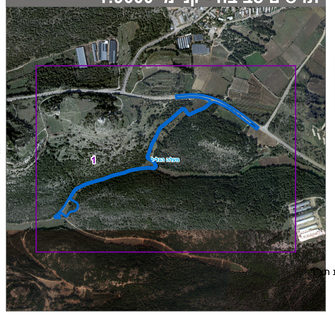

חוק התכנון והבנייה, התשכ"ה - 1965

תכנית מפורטת

מס' 255-0620641

בריכת גורן 2

תשריט מצב מוצע	גיליון 1 מתוך 1
מחוז	צפון
מרחב תכנון מקומי	מעלה הגליל
רשות מקומית	
ישוב	
תכנית בסמכות	מחוזית
איחוד וחלוקה	ללא איחוד וחלוקה
היתרים או הרשאות	תכנית שמכוחה ניתן להוציא היתרים או הרשאות
מונה תדפיס התשריט	18
מועד הפקה	05/04/2021 14:33
שטח התכנית	23.11 דונם
קנה מידה	1:1250

אישורים

שמות*

מגיש התכנית	חברה/תאגיד: ממשלתי, יעל אבידן תאגיד: מקורות עברת המים הלאומית
עורך ראשי	תאגיד: תהל מהנדסים יועצים בע"מ מתי לייתרבין

בעלי ענין בקרקע*

בבעלות מדינה	תאגיד: רשות מקרקעי ישראל

טבלת גושים וחלקות*

מספר גוש	חלק/ כל הגוש	מספרי חלקות בשלמותן	מספרי חלקות בחלקיותן
19833	חלק		8-9, 11-15, 21-22
19834	חלק		7
19835	חלק		2

* הרשימה המלאה מפורטת בהוראות התכנית / בהודעה שפורסמה בעיתונות ברשומות

הריני מצהיר בזאת כי המפה הטופוגרפית/המצבית המהווה רקע לתכנית זו, נערכה על ידי ביום 05.04.21 והיא הוכנה לפי הוראות נוהל מבא"ת ובהתאם להוראות החוק ולתקנות המודדים שבתוקף. דיוק הקו הכחול והקדסטר: מדידה אנליטית מלאה ברמת ד

יהודה אריה	692		
שם המודד	מספר רשיון	חתימה	תאריך

מספר תכנית: 255-0620641 מספר בריכת תשריט: 18