מס' סידורי :- אא/105/12
D:\WORKS12\10512.DWG

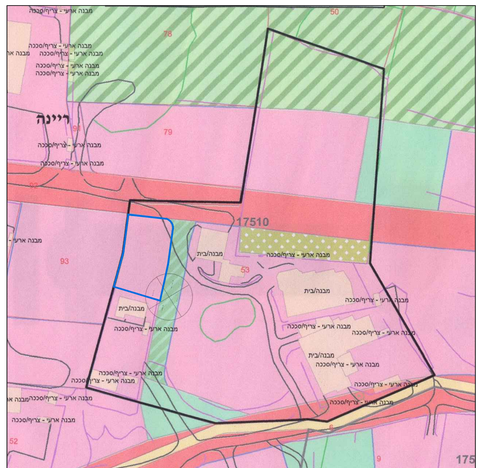

תרשים הסביבה - קנ"מ 1:250

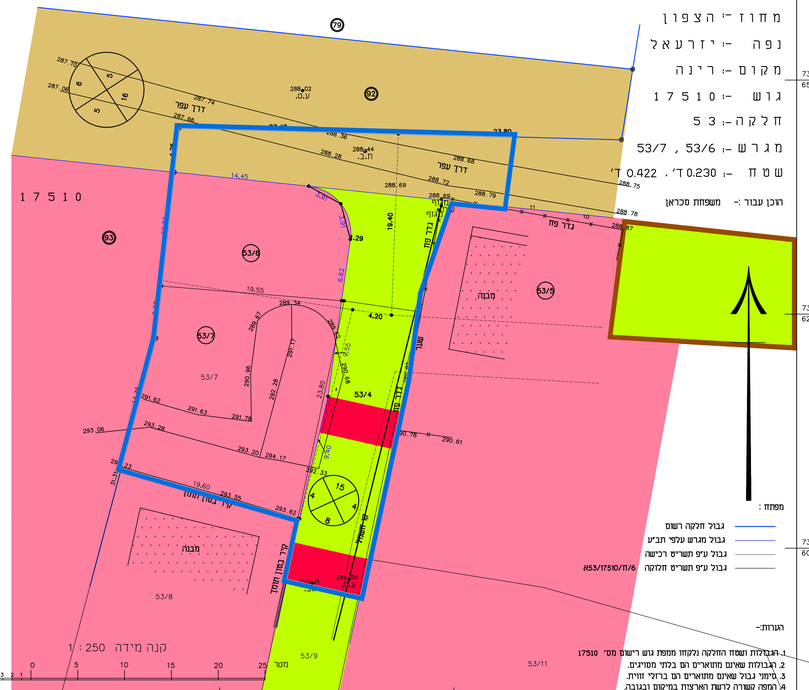

מחוז :- הצפון
נפה :- יזרעאל
מקום :- ריינה
גוש :- 17510
חלקה :- 53
מגרש :- 53/6 , 53/7
שטח :- 0.230 ד' . 0.422 ד'
רוכן עבור :- משפחת סכראן

מפתח :
- גבול חלקה רשום
- גבול מגרש מלפי תב"ע
- גבול ע"פ תשריט רכישה
- גבול ע"פ תשריט חלקה
- N53/17510/11/6

הערות:-
1. הגבולות ושטח החלקה נלקחו ממפת גוש רשום מס' 17510
2. גבולות שאינם מתוארים הם בלתי מתוארים.
3. מיפוי גבול שאינם מתוארים הם ברלוי זוויה.
4. הפפה קשורה לרשת הארצית במיקום וגבהה.

מקרא גוונים וסימונים

- גבול תכנית לתצוגה
- גבול תכנית אמיתי
- מספר גוש (17512 גוש)
- גבול חלקה
- מספר חלקה (22)
- דרך מאושרת
- אזור מלאכה ותעשיה
- דרך להולכי רגל
- שטח ציבורי פתוח
- שטח למכולות אשפה
- מבנים קיימים
- מסי הדרך
- קו בניין
- רוחב הדרך

ייעוד לפי תכנית מאושרת ג\6028

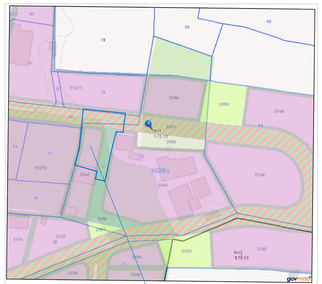

תרשים סביבה 1:1000

חוק התכנון והבנייה, התשכ"ה - 1965
תכנית מתאר מקומית

מס' 257-0851204

הקטנת גודל מגרש מינמלי בחלקה 53-ריינה

מצב מאושר — גליון 1 מתוך 1

שם הנספח	קנ"מ
מצב מאושר	1:250
תרשים מקום	1:1000

תאריך: 27/07/2020

שמות וחתימות:

עורך התוכנית — שם: ריאד פ. חדאד — חתימה: — תאריך:

תאריך גמר הכנת התוכנית:- 12-12-2012 — חתימה:-
עדכון :- 10-10-2018

א.אליאס- מודד מוסמך , רשיון מס' 691 , רח' נמטאוי ,נצרת ת.ד. 2201
טל' :- 04-6452501 , פקס :- 04-6562268
Email : u050465028@gmail.com