תכנית 212-0538520 26/04/2021 11:33:21 נספח מצב מאושר

מצב מאושר

קנ"מ 1 : 1,250

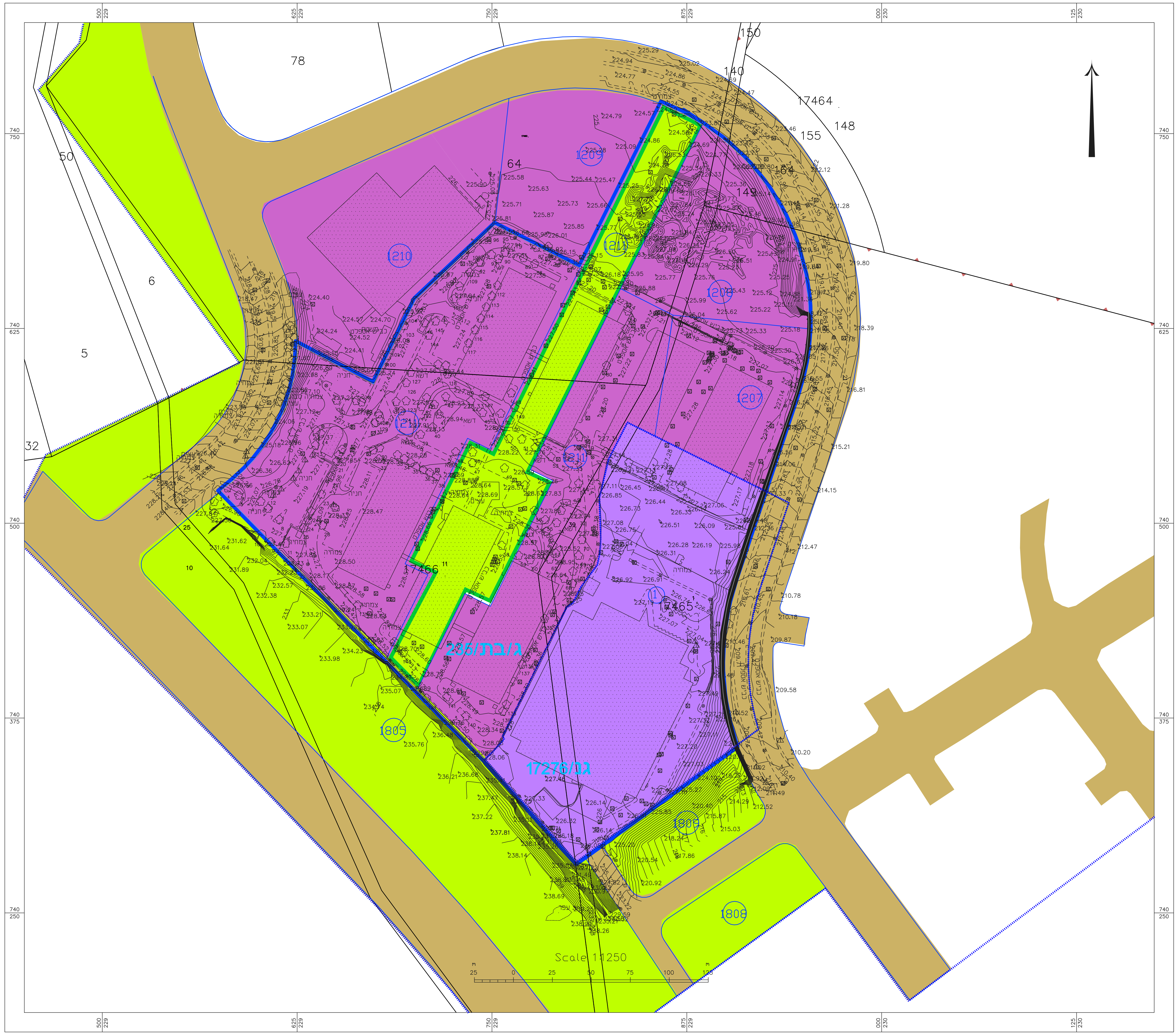
17464
17465
17466
ג/בת/235
ג/17276
1210
1211
1212
1207
1208
1209
1805
1806
1808
78
64
50
32
6
5
155
148
149
150
140
Scale 1:1250

מקרא: מצב מאושר

גבול התכנית	▬
קו בניין	─ ‧ ─ ‧
פארק תעשיות מתכנית ג/בת/235	▨
תעשיה מתכנית גנ/17276	▨
שטח פרטי פתוח	▨
שטח ציבורי פתוח	▨
דרך מאושרת	▨


000
5
5
00
מספר הדרך
קו בניין
רוחב הדרך

מפת התמצאות

קנ"מ 1 : 20,000

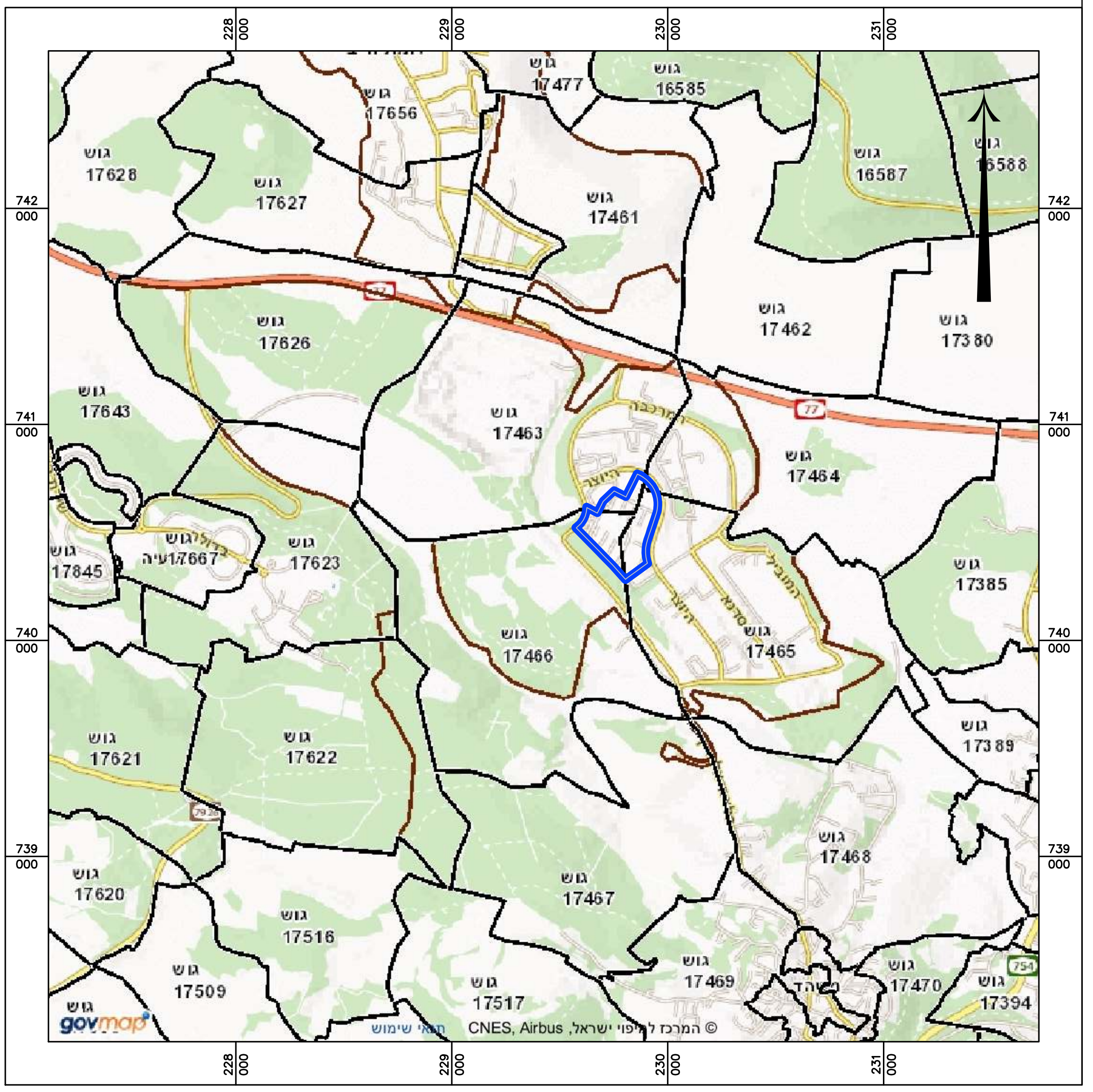
גוש 17628
גוש 17627
גוש 17656
גוש 17477
גוש 16585
גוש 16587
גוש 16588
גוש 17461
גוש 17462
גוש 17380
גוש 17626
גוש 17643
גוש 17463
גוש 17464
גוש 17845
גוש 17667
גוש 17623
גוש 17466
גוש 17465
גוש 17385
גוש 17621
גוש 17622
גוש 17389
גוש 17468
גוש 17620
גוש 17516
גוש 17467
גוש 17509
גוש 17517
גוש 17469
גוש 17470
גוש 17394
govmap
CNES, Airbus המרכז למיפוי ישראל ©

מצב מאושר

נספח לתכנית מס' 212-0538520

איחוד וחלוקה
באזור תעשיה ציפורית

גליון 1 מתוך 1

תחולה	רקע
תיאור	
תאריך עריכת הנספח	26/04/2021
קנ"מ	1:1,250
תרשימים נוספים	קנ"מ
שם תרשים	מפת התמצאות 1:12,000
שם תרשים	-
שם תרשים	-

שמות וחתימות:

עורך הנספח	שם: כרמן שניאור תאגיד: -	חתימה: