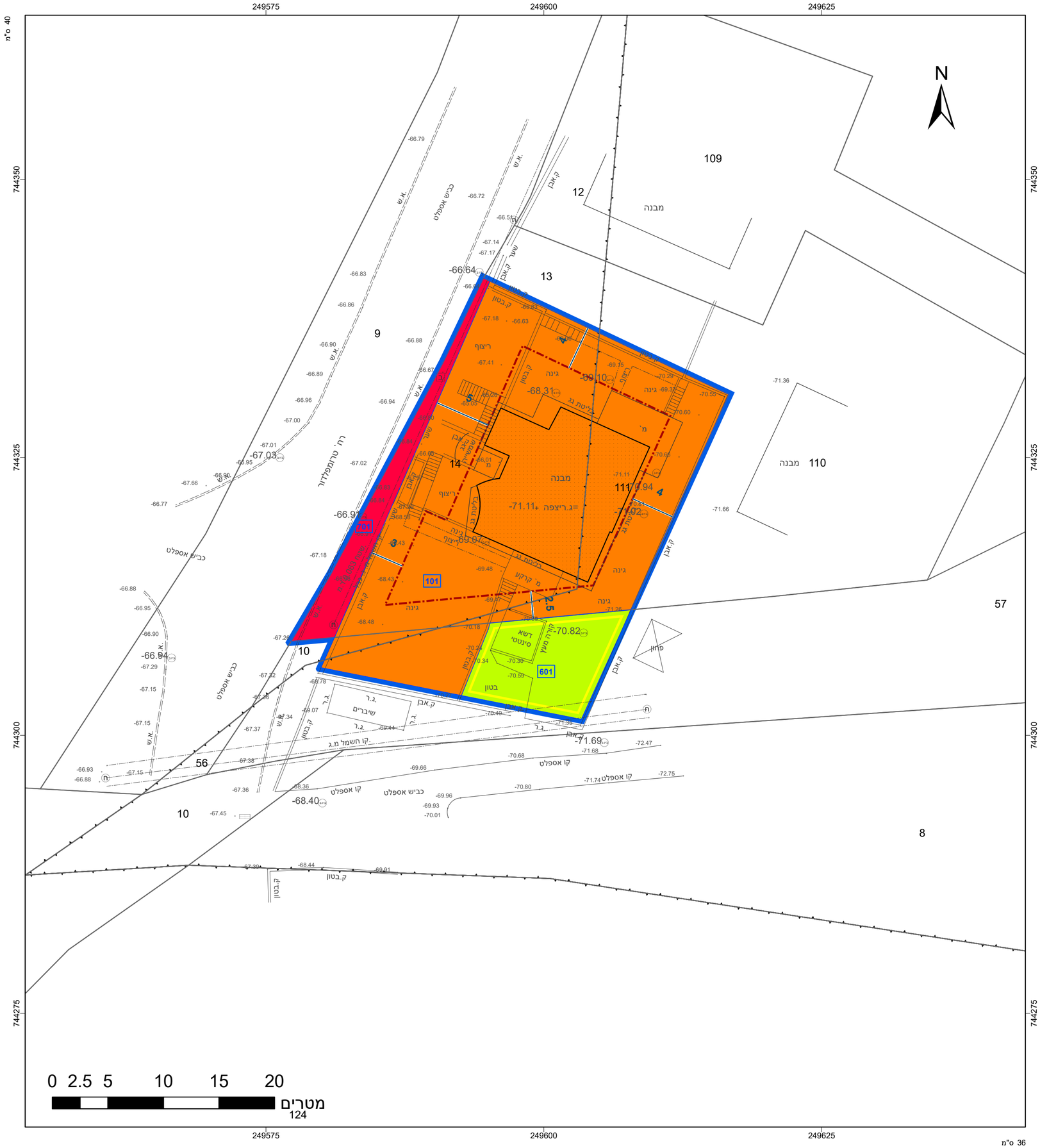

מקרא



תרשים התמצאות - קנ"מ 1:6000

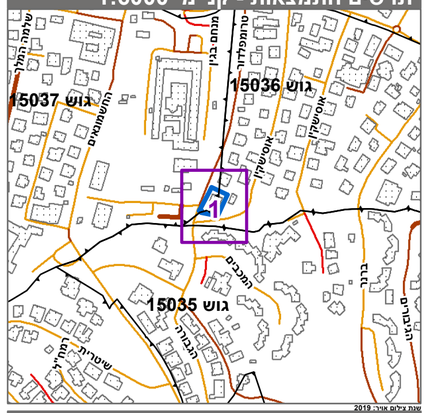

תרשים סביבה - קנ"מ 1:1500

חוק התכנון והבניה, התשכ"ה - 1965

תכנית מתאר מקומית

מס' 207-0888578

החלפת שטחים ושינוי קו בניין רחוב טרומפלדור טבריה

תשריט מצב מוצע	גיליון 1 מתוך 1
מחוז	צפון
מרחב תכנון מקומי	טבריה
רשות מקומית	טבריה
ישוב	טבריה
תכנית בסמכות	מקומית
איחוד וחלוקה	איחוד ו/או חלוקה בהסכמת כל הבעלים בכל תחום התכנית/בחלק מתחום התכנית
היתרים או הרשאות	תכנית שמכוחה ניתן להוציא היתרים או הרשאות
מונה תדפיס התשריט	8
מועד הפקה	15/09/2024 17:31
שטח התכנית	0.885 דונם קנה מידה 1:250

אישורים בתכנית מס' 207-0888578

שמות*

מגיש התכנית	רשות מקומית תאגיד: ועדה מקומית לתו"ב טבריה
מגיש התכנית	יעקב כהן תאגיד:
מגיש התכנית	סיגלית כהן תאגיד:
מגיש התכנית	יצחק פרץ תאגיד:
מגיש התכנית	רונית פרץ תאגיד:
עורך ראשי	יצחק שפירא תאגיד: ליעד אדריכלים

טבלת גושים וחלקות*

מספר גוש	חלק/ כל הגוש	מספרי חלקות בשלמותן	מספרי חלקות בחלקיותן
15036	חלק	111	57
15037	חלק	14	10

* הרשימה המלאה מפורטת בהוראות התכנית / בהודעה שפורסמה בעיתונות וברשומות

הריני מצהיר בזאת כי המפה הטופוגרפית/המצבית המהווה רקע לתכנית זו, נערכה על ידי ביום 16-06-2024 והיא הוכנה לפי הוראות נוהל מבא"ת ובהתאם להוראות החוק ולתקנות המודדים שבתוקף. דיוק הקו הכחול והקדסטר:מדידה גרפית

כמאל נאטטה	576		
שם המודד	מספר רשיון	חתימה	תאריך

מספר תכנית: 207-0888578, מספר גרסת תשריט: 8