
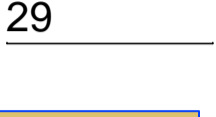




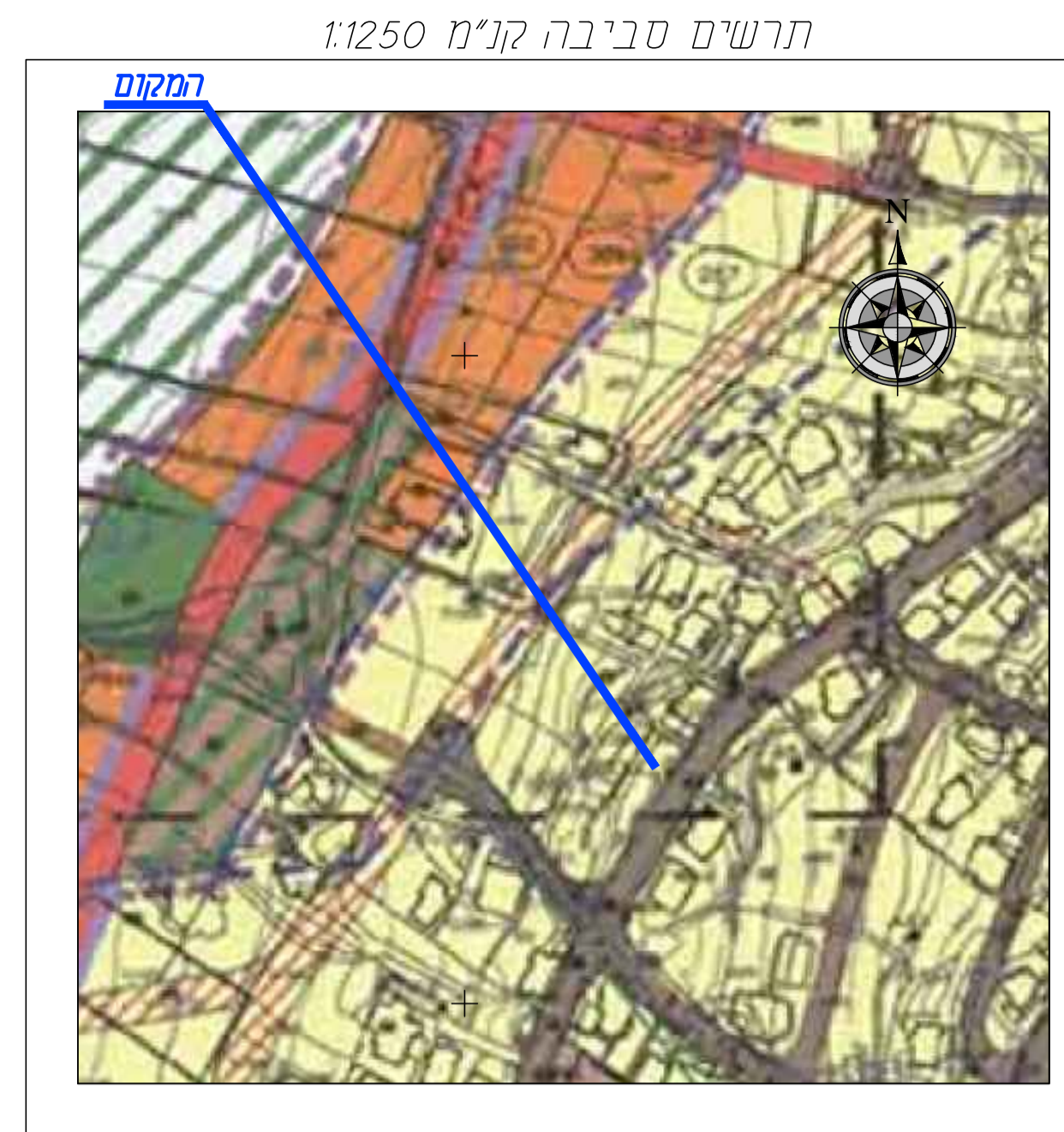


**מקרא מצב מאושר**

-  גבול התכנית
-  גבול גוש ומספרו 10334
-  גבול חלקה ומספרה 29
-  דרך גישה משולבת
-  מגורים א' לפי ג/14093
-  קו בניין
-  מס' הדרך 2
-  קו בניין 5
-  רוחב הדרך 15



**תכנית מפורטת מס' 261-0824854**  
 הסדרת חריגות בניה, שינוי בהוראות וחכיות בניה - ביר אלמכסור

**נספח - מצב מאושר**

סוג איחוד וחלוקה	סמכות ראשית מספלת בתכנית	היתרים או הרשות
קלא איחוד וחמקה	תקנה מחוזית	תכנית עניין מסוכה מוציאה היתרים

**מחזור :** צפון  
**מרחב תכנון מקומי :** גבעות אלונים  
**רשות מקומית :** ביר אלמכסור  
**שטח התכנית :** 0.560 דונם  
**קנה מידה:** 1:250

גושים וחלקות בתכנית:

גוש	סוג הגוש	חלקות בשלמותן	חלקי חלקות
10334	מוסדר	29	

חותמות מוסד התכנון:

שלב: הגשה מהדורה: 1 תאריך: 10/01/2019

**מצב מאושר קנ"מ 1:250**

**שמות וזהימות :**

יוזם התכנית	שם חוגיראת מוחמד	תעודת זהות:
	נדיבה: ביר אלמכסור	טלפון: 04-9868771
מגיש התכנית	שם חוגיראת מוחמד	תעודת זהות:
	נדיבה: ביר אלמכסור	טלפון: 04-9868771
בעל הזכויות בקרקע	שם חוגיראת מוחמד	תעודת זהות:
	נדיבה: ביר אלמכסור	טלפון: 04-9868771
עורך התכנית	שם עאלם פדל	תעודת זהות:
	עאלם פדל מתכנן אוריא	טלפון: 04-9863574
מודד	שם עיסאם עבד אלהים	תעודת זהות:
	נדיבה: מודד מוסדר	טלפון: 04-9864654