

271975

272000

797400

797400

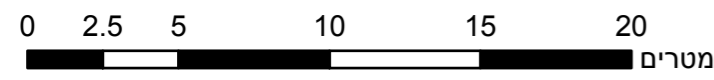
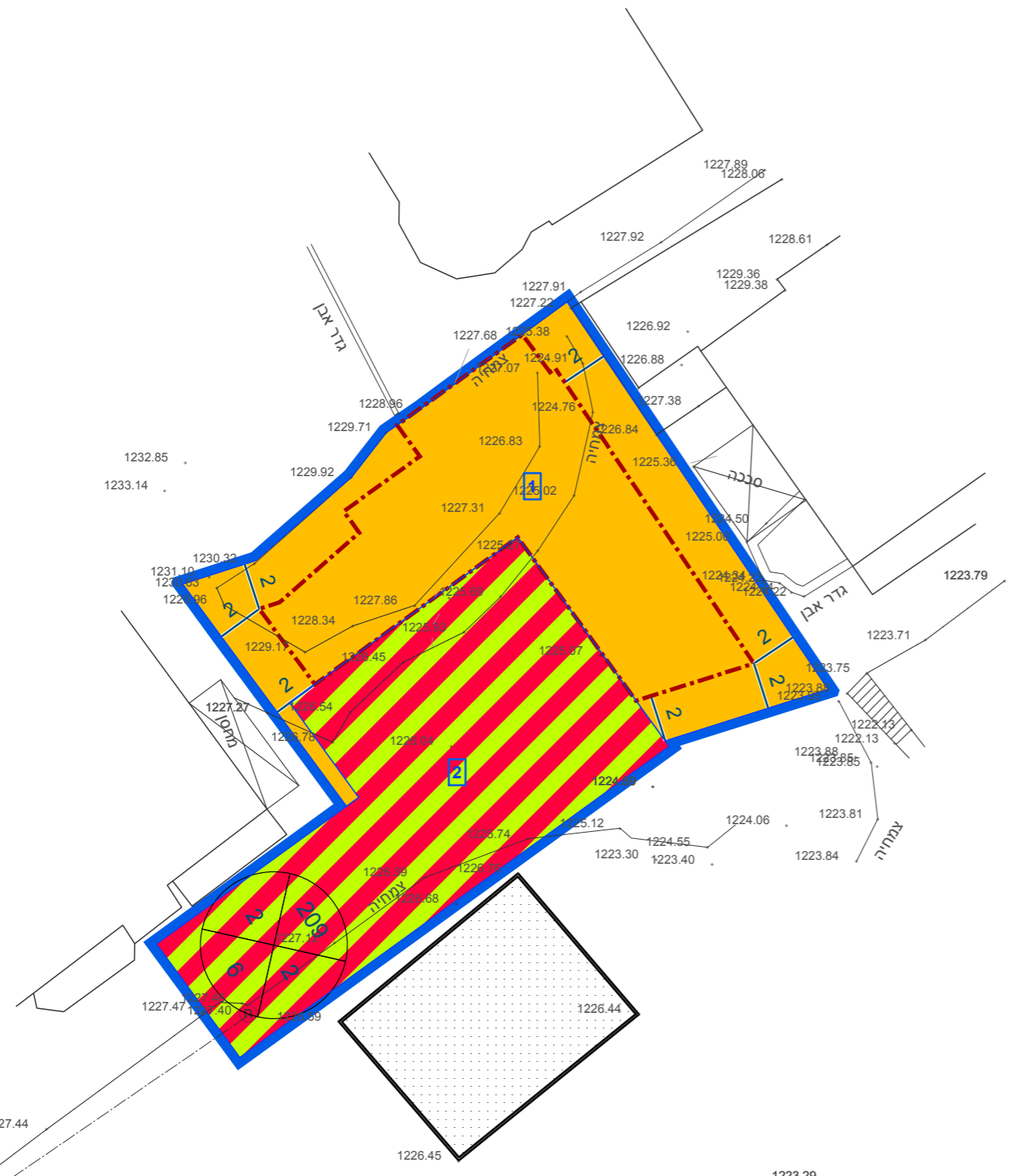
797375

797350

271975

272000

מ"ס 23.2



מקרא

תא שטח ומספרו	1	גבול התכנית	גוש 1234
מספר הדרך	2	גבול גוש ומספרו	5
קווי בנין	3	גבול חלקה ומספרה	5
רחב הדרך	4		

- מגורים ב
- דרך משולבת
- קו-בנין
- מידות

חוק התכנון והבנייה, התשכ"ה - 1965 תכנית מתאר מקומית

מס' 256-0806703

שינוי קווי בנין במגרש ע"ש עהד רבאח מג'דל שמש

תשריט מצב מוצע גיליון 1 מתוך 1

מחוז	צפון
מרחב תכנון מקומי	מעלה חרמון
רשות מקומית	מג'דל שמש
ישוב	מג'דל שמש

תכנית בסמכות	מקומית
איחוד וחלוקה	ללא איחוד וחלוקה
היתרים או הרשאות	תכנית שמכוחה ניתן להוציא היתרים או הרשאות

מונה תדפיס התשריט	10
מועד הפקה	28/12/2022
שטח התכנית	0.415 דונם קנה מידה 1:250

שמות*

מגיש תכנית	עהד רבאח תאגיד
עורך ראשי	בהאא טרביה תאגיד
יזם	עהד רבאח תאגיד

אישורים בתכנית מס' 256-0806703

הריני מצהיר בזאת כי המפה הטופוגרפית/המצבית המהווה רקע לתכנית זו, נערכה על ידי ביום 15-09-2019 והיא הוכנה לפי הוראות נוהל מבא"ת ובהתאם להוראות החוק ולתקנות המודדים שבתוקף. דיוק הקו הכחול והקדסטר: מדידה גרפית

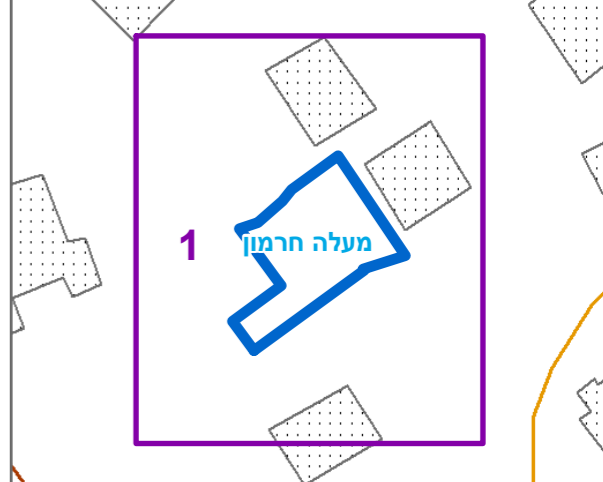
אבו ג'בל איהאב שם המודד

1302 מספר רישון תאריך

חתימה

* הרשימה המלאה מפורטת בהוראות התכנית / בהודעה שפורסמה בעיתונות וברשומות

תרשים התמצאות - קנ"מ 1:1250



שנת צילום אוויר: 2019