

**חוק התכנון והבנייה, התשכ"ה - 1965**  
**תכנית מפורטת**

**תכנית מס' 251-0924860**

**שם התכנית**  
**שינוי קו בניין ותוספת אחוזי בנייה**

**מצב מאושר**      **גליון 1 מתוך**

<b>שם הנספח</b>	
<b>מצב מאושר</b>	קנימ
<b>תרשים סביבה 10689/ג</b>	1250
	11250

**תאריך**      29/11/2020

<b>איחוד וחלוקה</b>	סמכות ראשית	אופי התכנית
-----	ועדה מקומית	תכנית שניתן מכוחה להוציא היתרים

מחוז :      צפון  
 מרחב תכנון מקומי :      גליל מזרחי  
 רשות מקומית :      מועצה מקומית טורעאן  
 שטח התכנית :      502 מ"ר

**גושים וחלקות בתכנית:**

גוש	סוג רגוש	חלקות בשלמות	חלקי חלקות
16607	מוסדר	97	-

**שמות וחתימות:**

<b>עורך התוכנית</b>	<b>שם:</b> דחלה עאדל טובחי סוגנת: ת.ד. 16950, כפר טורעאן, 1995 מס': 0545421443    פס: 04-6412926	<b>חתימה:</b>
<b>מודד</b>	<b>שם:</b> דחלה עאדל טובחי סוגנת: ת.ד. 16950, כפר טורעאן, 1995 מס': 0545421443    פס: 04-6412926	<b>חתימה:</b>
	תאריך: adal.dahly@gmail.com	

**מקרא :**

מס' חלקה 97

מס' מגרש 85

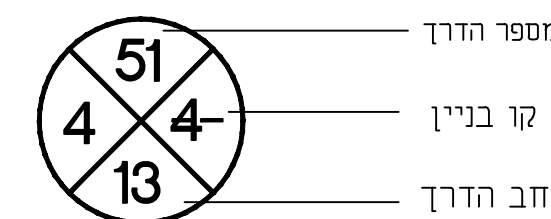
גבול מגרש

קו בניין

מגורים א

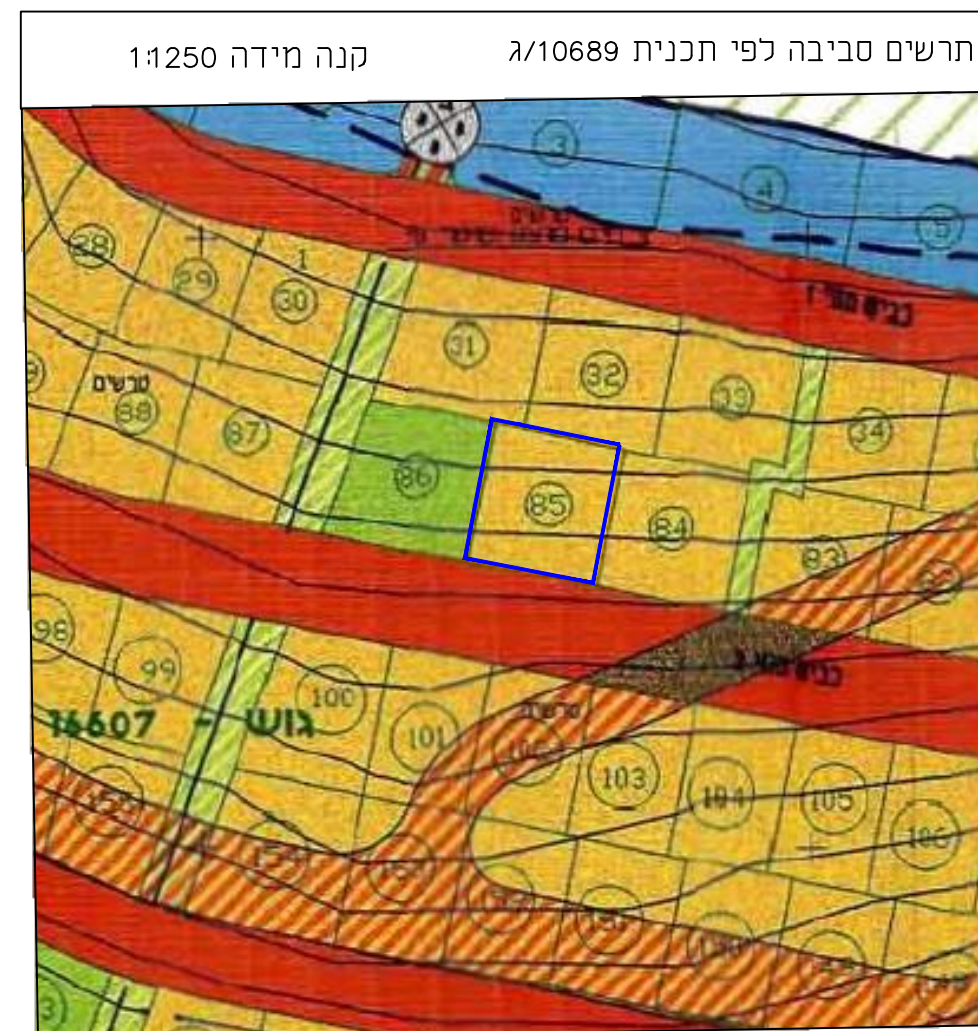
שטח ציבורי פתוח

דרך מאושרת



מחוז : הצפון  
 נפה : יזרעאל  
 מקום : טורעאן  
 גוש : 16607  
 חלקה : 97  
 מגרש : 85  
 שטח : 502 מ"ר  
 הוכן עבור : נסאר נביל

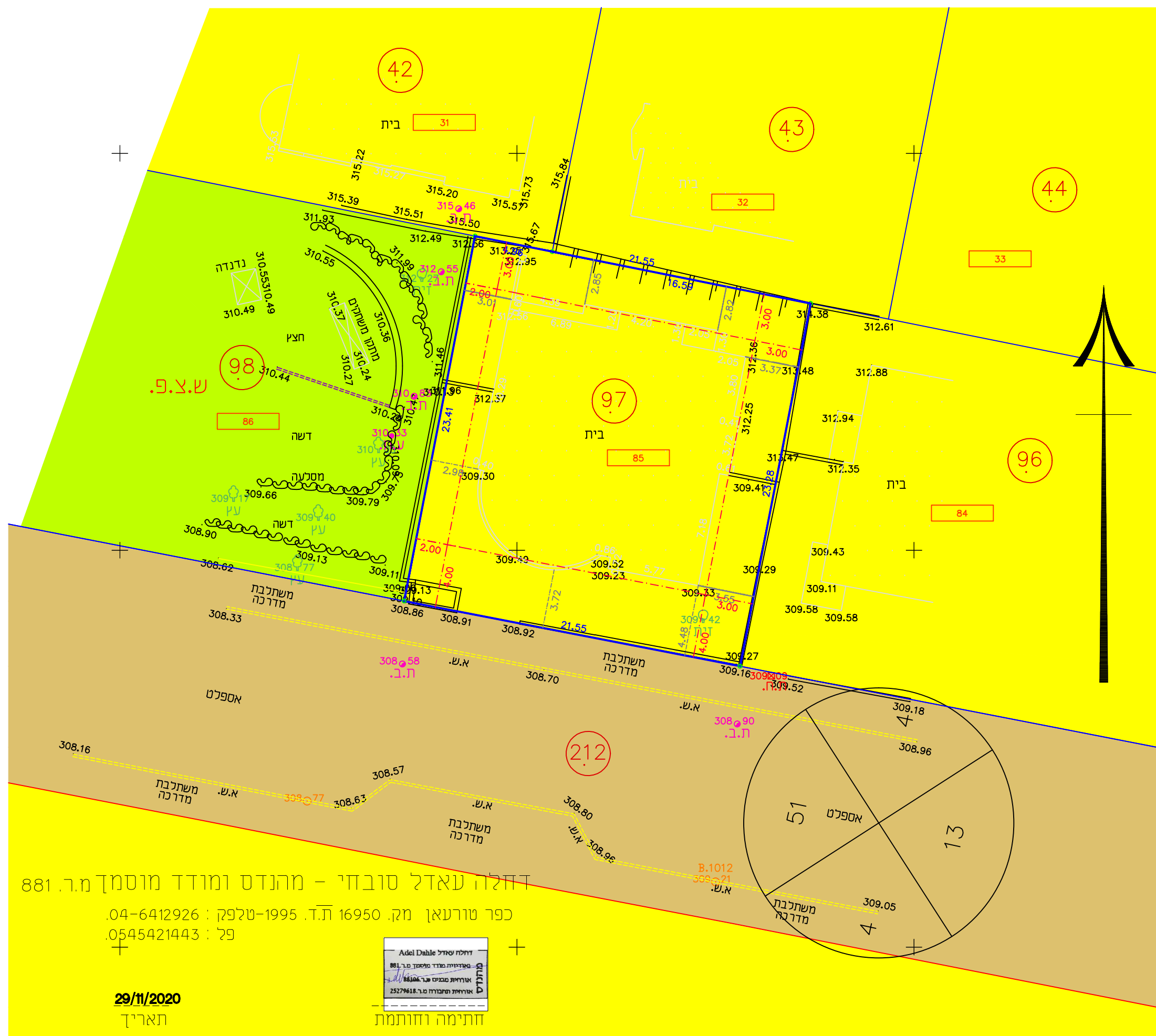
מספר התוכנית: 251-0924860  
 רמת דיוק הקו הכחול והקדסטרו: 1 = מדידה גרפית, 2 = קו כחול (בלבד) ברמה אנליטית, 3 = מדידה אנליטית מלאה ברמת תציר.  
 1. המדידה המקורית:  
 הריני מצהיר בזאת כי מדידת המפה הטופוגרפית/ המצבית המהורה רקע לתוכנית זו, נערכה על ידי:  
 ביום: 29/11/2020  
 והיא הוכנה לפי הוראות נוהל מבאית ובהתאם להוראות החוק ולתקנות המודדים שבתוקף.  
 שם המודד: עאדל דחקה  
 מספר רישוי: 881  
 חתימה: תאריך: 29/11/2020



**מצב מאושר**

מס' סדורי : 1012-08  
 מס' דיסקט :

קנ"מ 1:250



דחלה עאדל טובחי - מהנדס ומוסמך מ.ר. 881  
 כפר טורעאן, מ.ק. 16950 ת.ד. 1995-טלפק: 04-6412926  
 פ: 0545421443

דחלה עאדל טובחי  
 מהנדס ומוסמך מ.ר. 881  
 מס' רישוי: 881  
 תאריך: 29/11/2020

