חוק התכנון והבנייה, התשכ"ה - 1965

תכנית מתאר מקומית

מס' 262-0858167

ג/26022 הגדלת זכויות הבניה במגרש מגורים בעראבה

תשריט מצב מוצע	גיליון 1 מתוך 1
מחוז	צפון
מרחב תכנון מקומי	לב הגליל
רשות מקומית	עראבה
ישוב	עראבה
תכנית בסמכות	מחוזית
איחוד וחלוקה	ללא איחוד וחלוקה
היתרים או הרשאות	תכנית שמכוחה ניתן להוציא היתרים או הרשאות
מונה תדפיס התשריט	9
מועד הפקה	19/01/2022 08:46
שטח התכנית	1.36 דונם קנה מידה 1:250

אישורים בתכנית מס' 262-0858167

שמות*

מגיש התכנית	עבדאללה גזאוי תאגיד:
עורך ראשי	פאלח גמאים תאגיד: משרד פרטי להנדסה
יזם	עבדאללה גזאוי תאגיד:

בעלי ענין בקרקע*

טבלת גושים וחלקות*

מספר גוש	חלק/ כל הגוש	מספרי חלקות בשלמותן	מספרי חלקות בחלקיותן
19384	חלק		8

* הרשימה המלאה מפורטת בהוראות התכנית / בהודעה שפורסמה בעיתונות וברשומות

הריני מצהיר בזאת כי המפה הטופוגרפית/המצבית המהווה רקע לתכנית זו, נערכה על ידי ביום 20/04/2020 והיא הוכנה לפי הוראות נוהל מבא"ת ובהתאם להוראות החוק ולתקנות המודדים שבתוקף. ר"יוק הקו הכחול והקדסטר:מד"ידה גרפית

אבראהים קראקרה	1099		
שם המודד	מספר רשיון	חתימה	תאריך

מספר תכנית: 262-0858167, מספר גרסת תשריט: 9

מקרא

גבול תכנית	
מס. נוסח מפוספס	250
גוש 1234 גבול גוש מוספס	
גבול חלקה מוספס	
רחוק דרך	
מאחר ראוי	
קו מדן	
מספר ראוי ראוי	

- מגורים, מסחר ותעסוקה
- מידות
- להריסה
- קו בנין תחתי/תת קרקעי
- קו בנין עילי
- קו-בנין

מינהל התכנון - מחוז צפון
חוק התכנון והבניה, התשכ"ה - 1965

אישור תכנית מס' 262-0858167
התכנית מאושרת מכוח סעיף 108(ג) לחוק
ביום 19/01/2022
_התכנית לא נ

תרשים התמצאות - קנ"מ 1:6000

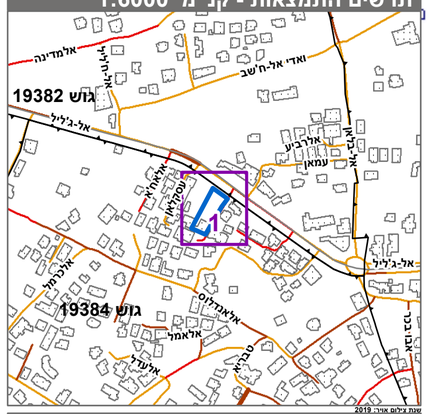
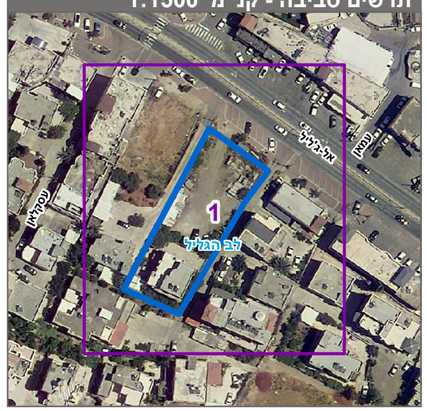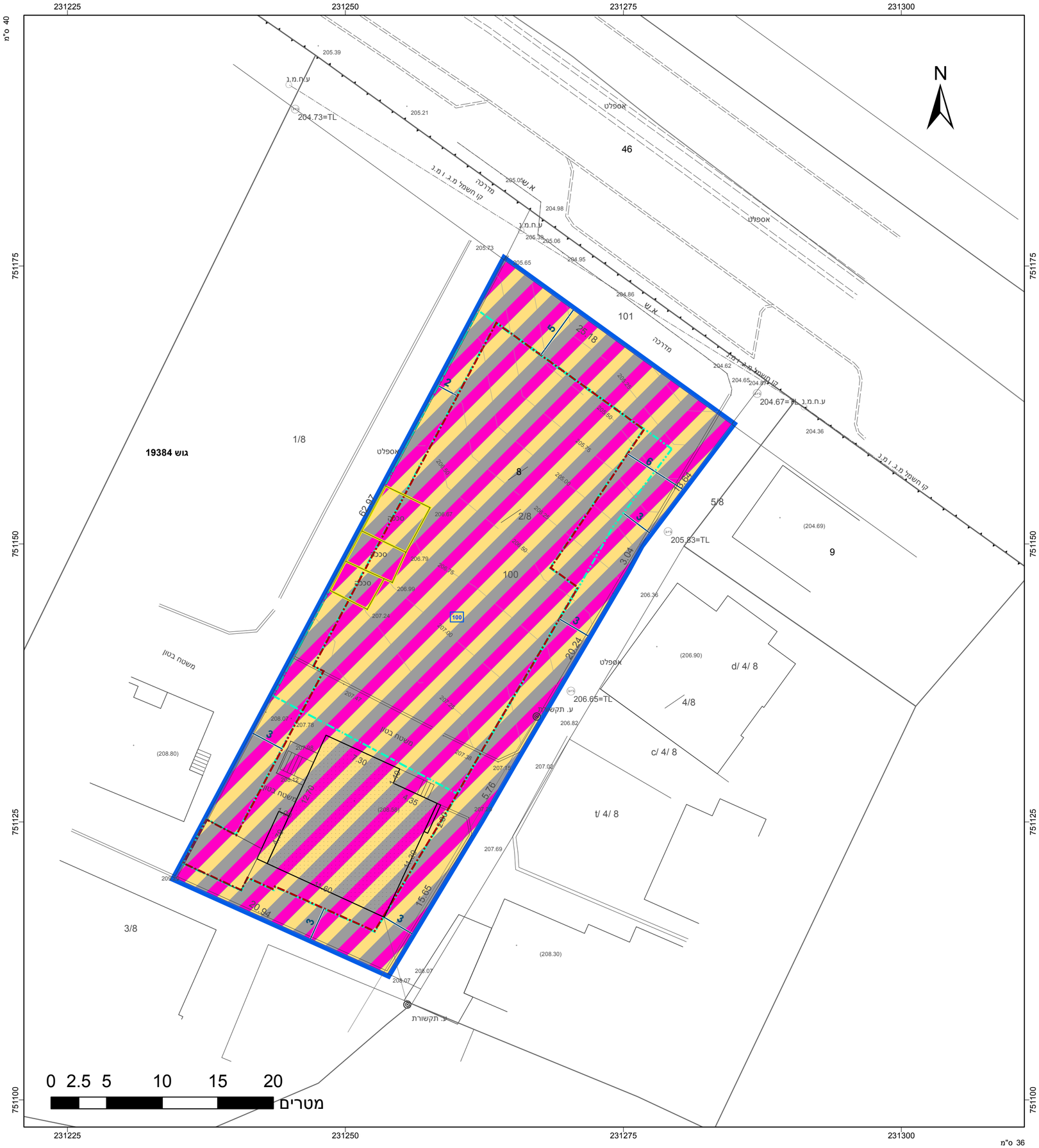
תרשים סביבה - קנ"מ 1:1500