



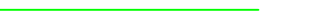



מקרא מצב מאושר

	גבול התכנית
	מגורים א'
	דרך מאושרת
	שטח ציבורי פתוח א'
	גבול חלקה
99	מס' חלקה
802	מס' מגרש
17683	מס' גוש
	מספר הדרך קו בניין רוחב הדרך

מספר התוכנית: 205-0983387

רמת דיוק הקו הכחול והקדסטרי: 3
 1 = מדידה גרפית
 2 = קו כחול (בלבד) ברמה אנליטית
 3 = מדידה אנליטית מלאה ברמת תציר

1. המדידה המקורית:
 הריני מצהיר בזאת כי מדידת המפה הטופוגרפית/ המצבית המהווה רקע לתוכנית זו, נערכה על ידי:

ביום: 29.04.2021

והיא הוכנה לפי הוראות נוהל מבאית ובהתאם להוראות החוק ולתקנות המודדים שבתוקף.

שם המודד: יאסין בכר
 מספר רישיון: 1053
 חתימה: _____ תאריך: _____

חוק התכנון והבניה התשכ"ה-1965

תוכנית מפורטת

מס' תוכנית : 205-0983387

תוספת זכויות בניה מגרש 802-יודפת

מצב מאושר לפי ג\10338

גליון 1 מתוך 1
מהדורה:

שלב	הגשה	מס' מהדורה	תאריך עדכון
	1		26/05/2021

מחוז : צפון
 מרחב תכנון מקומי : משגב
 רשות מקומית : מ.א. משגב
 שטח התכנית : 493 מ"ר
 קנה מידה: 1 : 250
 גושים וחלקות בתכנית:

גוש	סוג הגוש	חלקות בשלמותן	חלקי חלקות
17683	מוסדר	99	

מודד	שם: יאסין בכר ר"מ 1053	כתובת: עראבה 30812	תאריך: _____	חתימה: _____
	מסלפון: 0538424170	דוא"ל: bakerya75@gmail.com	פקס: 04-6741262	

עורך התכנית	שם: אינג' סוזן יוסף ר"מ 109039	כתובת: עראבה 30812	ת.ד. 340	ת.ז: 029832672	חתימה: _____
	מסלפון: 04-6743005	דוא"ל: yusefseh@gmail.com	פקס: 04-6748243		