חוק התכנון והבנייה, התשכ"ה - 1965

תכנית מתאר מקומית

מס' 257-0699108

שינוי בהוראות וזכויות בניה יפיע

תשריט מצב מוצע	גיליון 1 מתוך 1
מחוז	צפון
מרחב תכנון מקומי	מבוא העמקים
רשות מקומית	יפיע
ישוב	יפיע
תכנית בסמכות	מחוזית
איחוד וחלוקה	ללא איחוד וחלוקה
היתרים או הרשאות	תכנית שמכוחה ניתן להוציא היתרים או הרשאות
מונה תדפיס התשריט	15
מועד הפקה	14/03/2022 12:02
שטח התכנית	1.316 דונם קנה מידה 1:250

אישורים בתכנית מס' 257-0699108

מינהל התכנון - מחוז צפון
חוק התכנון והבניה, התשכ"ה - 1965

אישור תכנית מס' 257-0699108
התכנית מאושרת מכוח סעיף 108(ג) לחוק
בתוקף 07/02/2022
_התכנית לא נ

שמות*

מגיש התכנית	בכר סרחאן	תאגיד:
מגיש התכנית	מוסא סרחאן	תאגיד:
עורך ראשי	אחמד עואד	תאגיד:

בעלי ענין בקרקע*

בעלים	בכר סרחאן	תאגיד:
בעלים	מוסא סרחאן	תאגיד:

טבלת גושים וחלקות*

מספר גוש	חלק/ כל הגוש	מספרי חלקות בשלמות	מספרי חלקות בחלקיות
16873	חלק		23-24, 53

* הרשימה המלאה מפורטת בהוראות התכנית / בהודעה שפורסמה בעיתונות וברשומות

הריני מצהיר בזאת כי המפה הטופוגרפית/המצבית המהווה רקע לתכנית זו, נערכה על ידי ביום 1-09-2018 והיא הוכנה לפי הוראות מנהל מבא"ת ובהתאם להוראות החוק ולתקנות המודדים שבתוקף. דיוק הקו הכחול והקדסטר:מדידה אנליטית מלאה ברמת תצ"ר

מ'הרבא מסאר	909		
שם המודד	מספר רשיון	חתימה	תאריך

מספר תכנית: 257-0699108, מספר גרסת תשריט: 15

מקרא

- גבול תכנית
- מס. נפח מסומן
- גוש 1234 גוש מספר
- גבול חלקה ומספרה
- רוחב דרך
- מאפיין דרך
- קו בנין
- מספר דרך
- מגורים ב
- דרך מאושרת
- דרך מוצעת
- מגורים ומסחר
- דרך/מסילה לביטול
- מבנה להריסה
- מידות
- קו-בנין

תרשים התמצאות - קנ"מ 1:6000

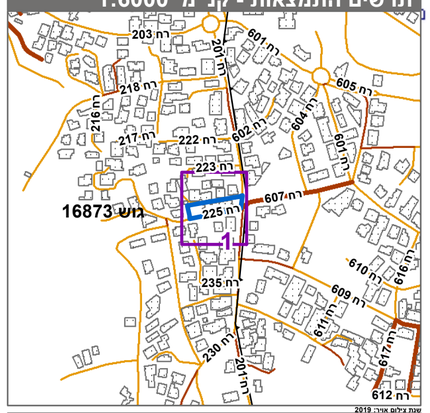

שכבת גיליים אחרי: 2019
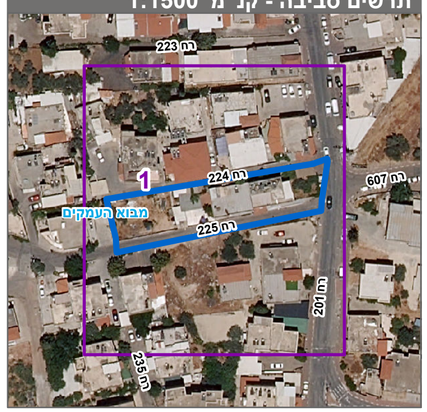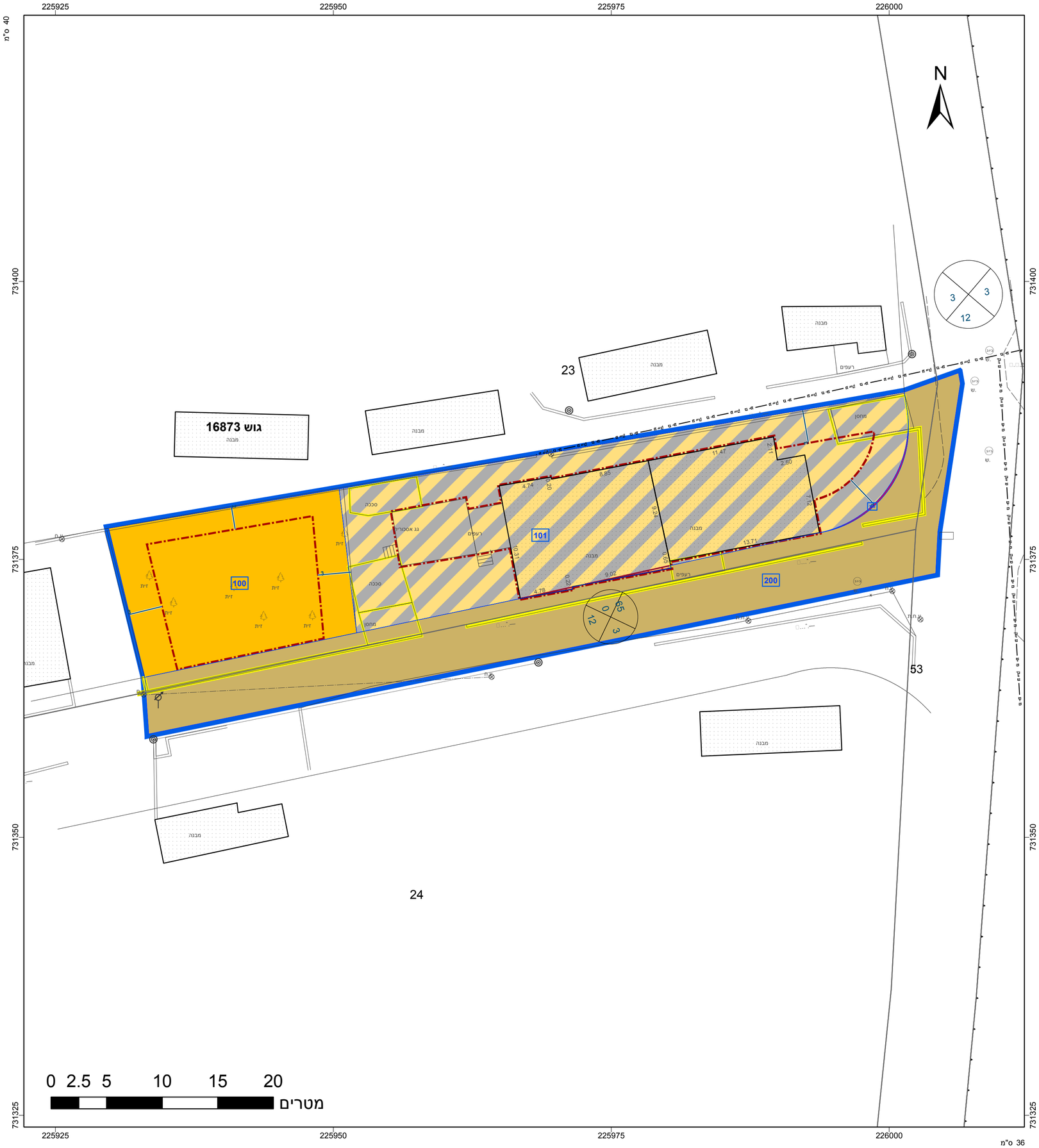
תרשים סביבה - קנ"מ 1:1500