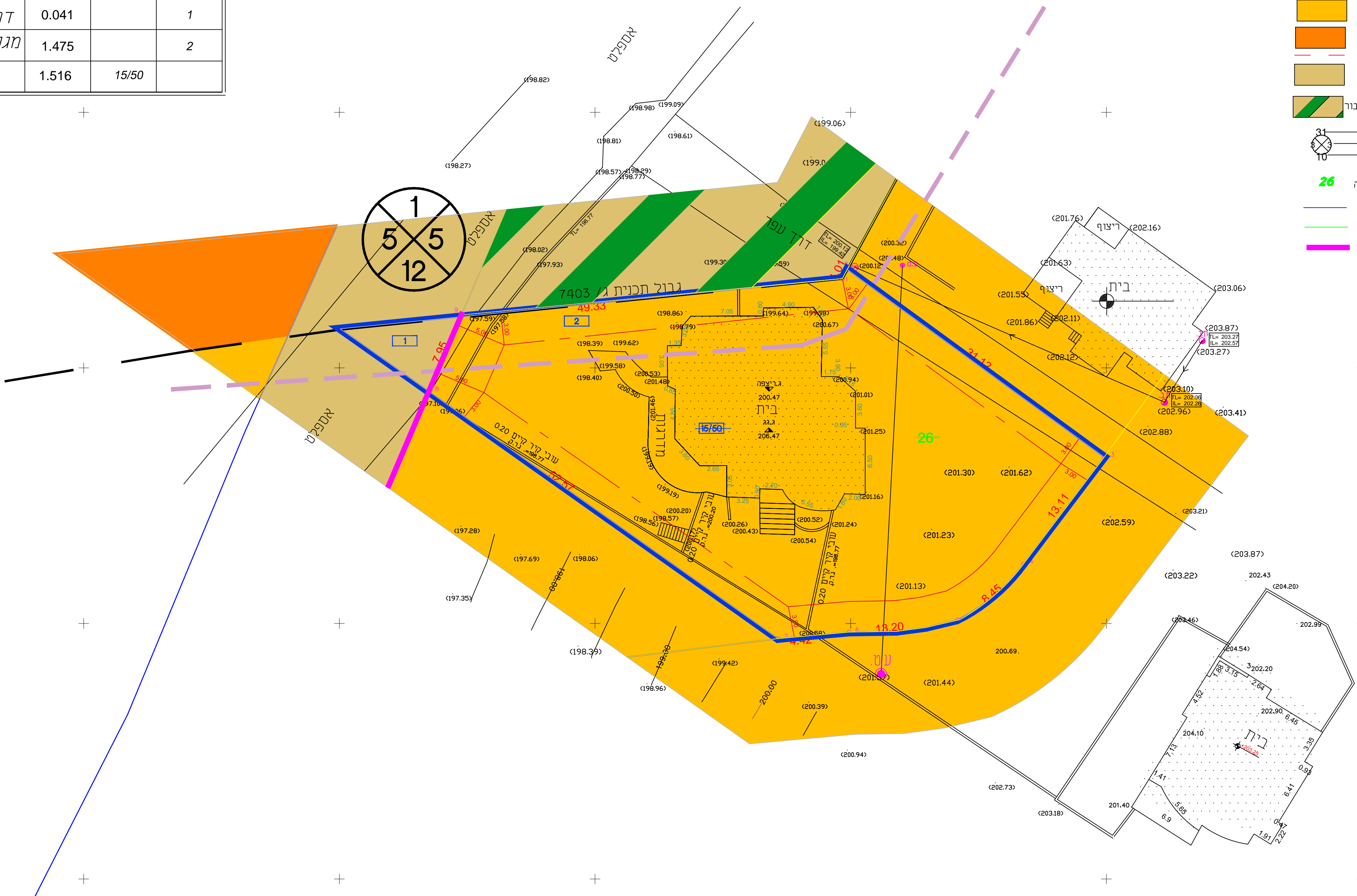
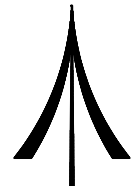


1. לוח שטחים

יעוד	השטח (דונם)	מס' חלקות	
		סופי	ארעי
דרך	0.041		1
מגורים	1.475		2
	1.516	15/50	

מקרא מצב מאושר

- גבול חכית לחצונה
- מגורים א
- מגורים א מיוחד
- קו בניין
- דרך מאשרת
- שטח ציבורי פתוח / מבוי ציבור
- מספר הדרך
- קו בניין
- רחוב הדרך
- מספר חלקה רשומה
- גבול מגרש
- גבול חלקה
- חזית מסחרית

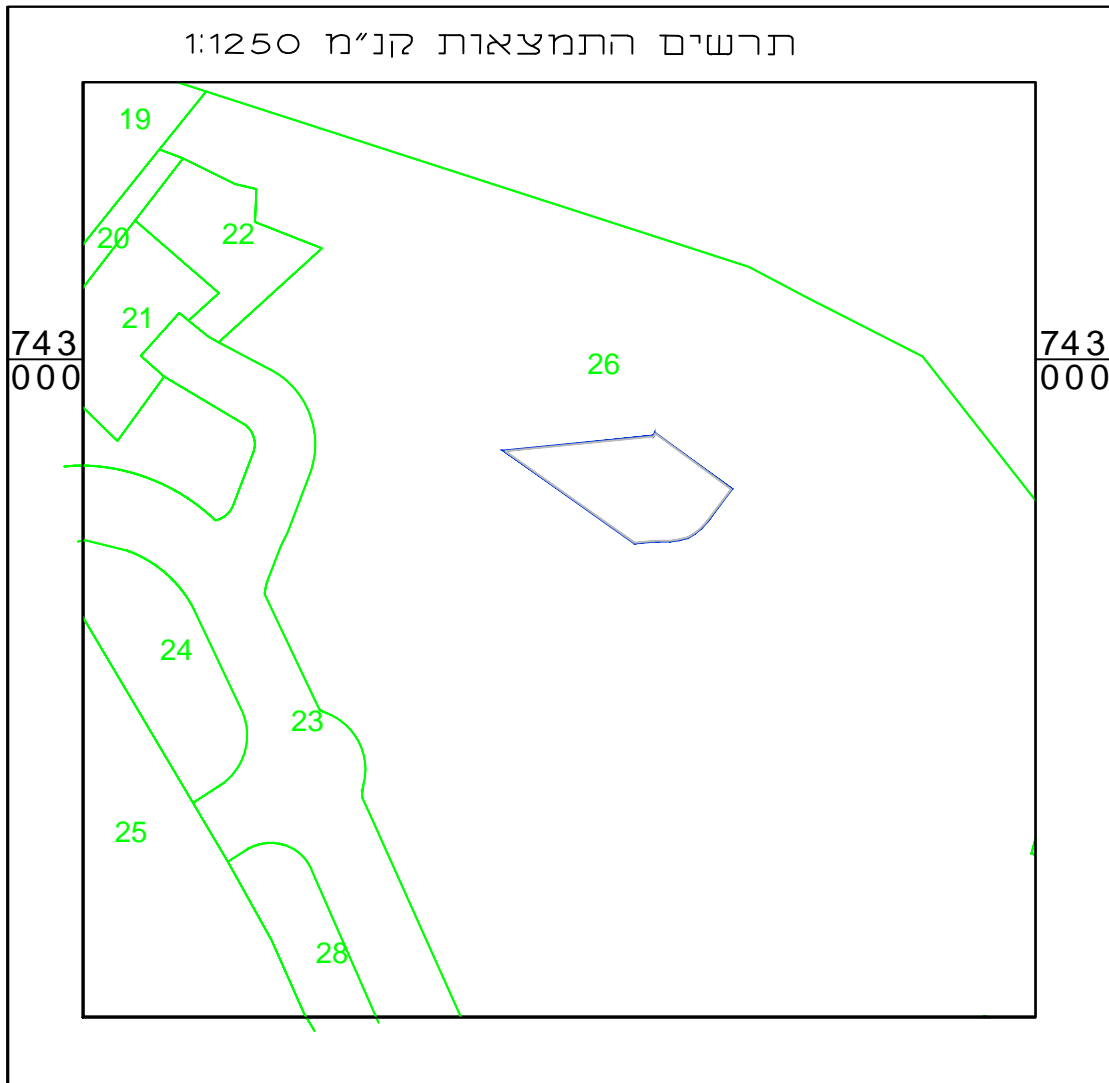


תכנית מפורטת מספר 261-0955708 מצב מאושר

הקטנת קווי בנין - ביר אלמכסור
 עכו : מחזור
 גבעות אלונים : מרחב תכנון מקומי
 ביר אלמכסור : רשות מקומית
 1:516 ז"מ : שטח התכנית
 1:250 : קנה מידה

גושים וחלקות בתכנית:

גוש	סוג הגוש	חלקות בשלטון	חלקי חלקות
10361			26



המקום

