חוק התכנון והבנייה, התשכ"ה - 1965

תכנית מתאר מקומית

מס' 205-1028810

שינוי הוראות וזכויות בניה מגרש 16-חרשים

תשריט מצב מוצע	גיליון 1 מתוך 1
מחוז	צפון
מרחב תכנון מקומי	משגב
רשות מקומית	משגב
ישוב	חרשים
תכנית בסמכות	מקומית
איחוד וחלוקה	ללא איחוד וחלוקה
היתרים או הרשאות	תכנית שמכוחה ניתן להוציא היתרים או הרשאות
מונה תדפיס התשריט	3
מועד הפקה	03/04/2022 10:39
שטח התכנית	2.107 דונם קנה מידה 1:250

אישורים בתכנית מס' 205-1028810

שמות*

מגיש התכנית	איריס כץ תאגיד:
מגיש התכנית	עידו כץ תאגיד:
עורך ראשי	יוסף סה תאגיד: תכנון ,יעוץ ופקוח
יזם	איריס כץ תאגיד:
יזם	עידו כץ תאגיד:

בעלי ענין בקרקע*

בבעלות מדינה	תאגיד: רשות מקרקעי ישראל

טבלת גושים וחלקות*

מספר גוש	חלק/ כל הגוש	מספרי חלקות בשלמותן	מספרי חלקות בחלקיותן
19088	חלק	32	105

מקרא

- מגורים א
- דרך מאושרת
- מבנה להריסה
- מידות
- קו-בנין

תרשים התמצאות - קנ"מ 1:6000

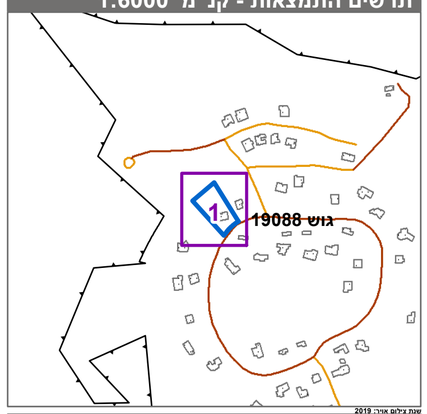

שנת צילום אויר: 2019

תרשים סביבה - קנ"מ 1:1500

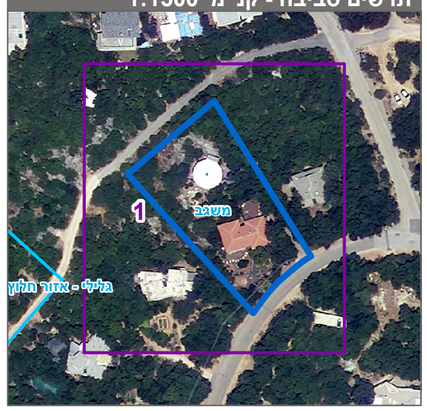

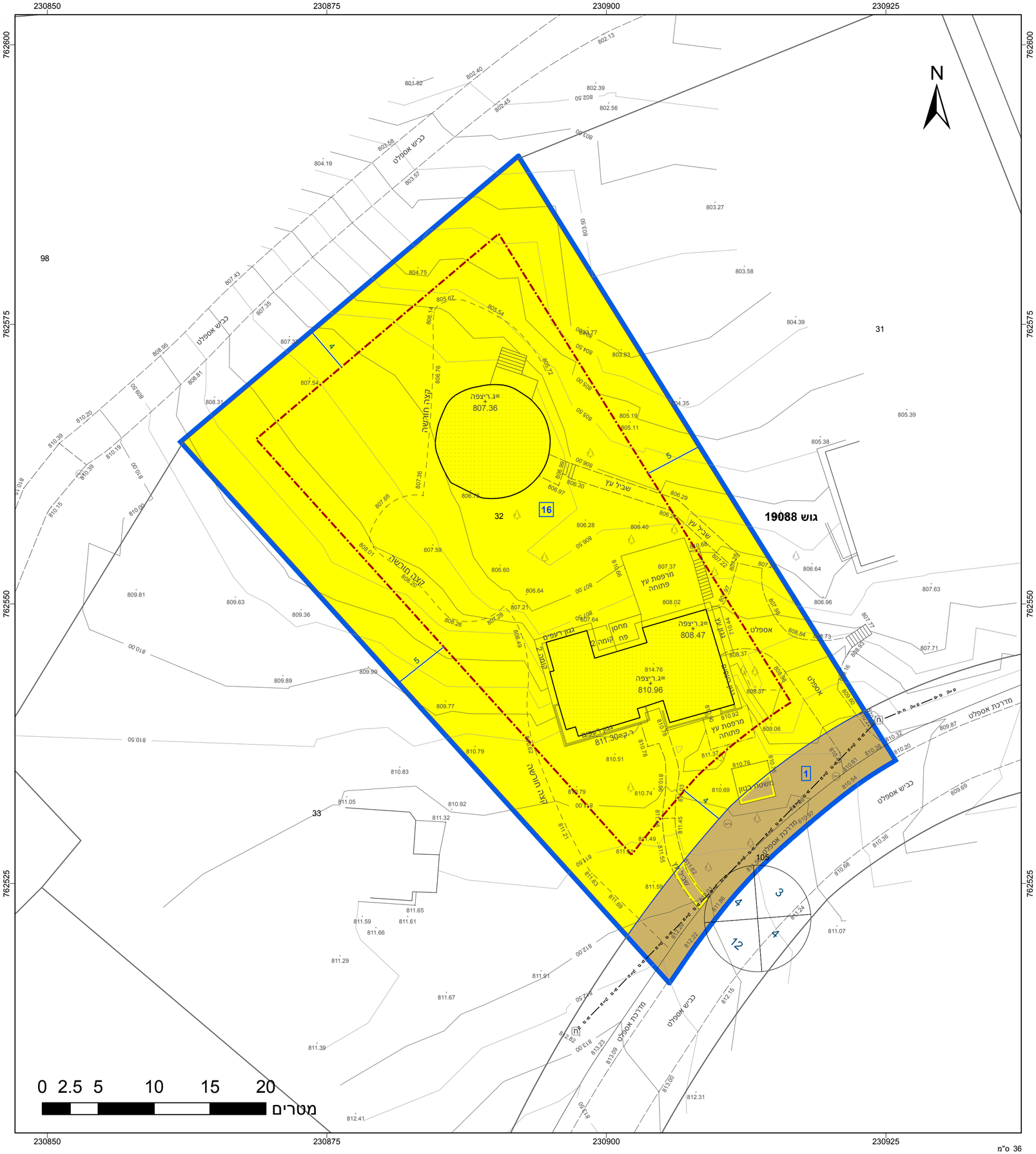

* הרשימה המלאה מפורטת בהוראות התכנית / בהודעה שפורסמה בעיתונות וברשומות

הריני מצהיר בזאת כי המפה הטופוגרפית/המצבית המהווה רקע לתכנית זו, נערכה על ידי ביום 27-9-2021 והיא הוכנה לפי הוראות נוהל מבא"ת ובהתאם להוראות החוק ולתקנות המודדים שבתוקף. דיוק הקו הכחול והקדסטר:מדידה אנליטית מלאה ברמת תצ"ר

אוסאמה סמעאן	940		
שם המודד	מספר רשיון	חתימה	תאריך

מספר תכנית: 205-1028810, מספר גרסת תשריט: 3