מקרא



תרשים התמצאות - קנ"מ 1:6000

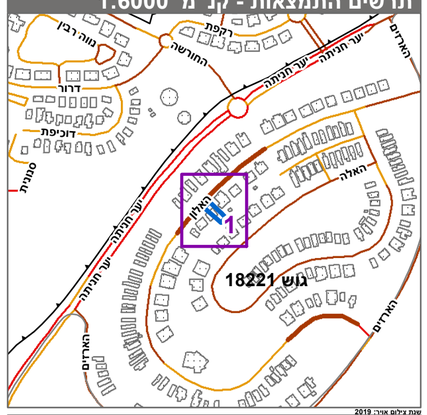

תרשים סביבה - קנ"מ 1:1500

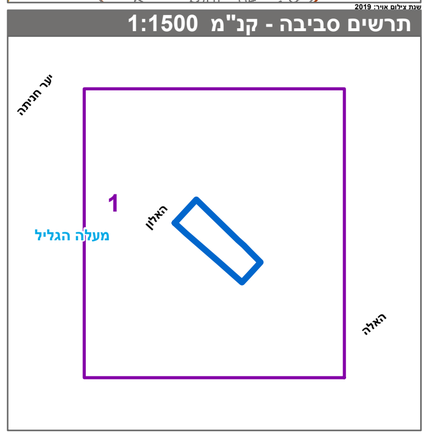

חוק התכנון והבנייה, התשכ"ה - 1965

תכנית מתאר מקומית

מס' 255-1017169

שינוי בהוראות הבנייה לעניין קו בניין צידי

תשריט מצב מוצע	גיליון 1 מתוך 1
מחוז	צפון
מרחב תכנון מקומי	מעלה הגליל
רשות מקומית	שלומי
ישוב	שלומי
תכנית בסמכות	מקומית
איחוד וחלוקה	ללא איחוד וחלוקה
היתרים או הרשאות	תכנית שמכוחה ניתן להוציא היתרים או הרשאות
מונה תדפיס התשריט	5
מועד הפקה	11/04/2022 19:07
שטח התכנית	0.32 דונם קנה מידה 1:250

אישורים בתכנית מס' 255-1017169

שמות*

מגיש התכנית	אסתר מיכאסקו תאגיד:
עורך ראשי	מאלב געפרי תאגיד
יזם	אסתר מיכאסקו תאגיד:

בעלי ענין בקרקע*

בבעלות מדינה	תאגיד: רשות מקרקעי ישראל

טבלת גושים וחלקות*

מספר גוש	חלק/ כל הגוש	מספרי חלקות בשלמותן	מספרי חלקות בחלקיותן
18221	חלק	127	

* הרשימה המלאה מפורטת בהוראות התכנית / בהודעה שפורסמה בעיתונות וברשומות

הריני מצהיר בזאת כי המפה הטופוגרפית/המצבית המהווה רקע לתכנית זו, נערכה על ידי ביום 1-9-2021 והיא הוכנה לפי הוראות מנהל מבא"ת ובהתאם להוראות החוק ולתקנות המודדים שבתוקף. ד"יוק הקו הכחול והקדסטר:מדידה אנליטית מלאה ברמת תצ"ר

נידאל פואחרי	925	
שם המודד	מספר רשיון	חתימה	תאריך