חוק התכנון והבנייה, התשכ"ה - 1965

תכנית מתאר מקומית

מס' 262-0940825

ג/26165 שינוי בהוראות וזכויות הבניה, בית מוסא אבו סאלח - סכנין

תשריט מצב מוצע	גיליון 1 מתוך 1
מחוז	צפון
מרחב תכנון מקומי	לב הגליל
רשות מקומית	סח'נין
ישוב	סח'נין
תכנית בסמכות	מחוזית
איחוד וחלוקה	ללא איחוד וחלוקה
היתרים או הרשאות	תכנית שמכוחה ניתן להוציא היתרים או הרשאות
מונה תדפיס התשריט	7
מועד הפקה	27/04/2022 14:10
שטח התכנית	0.71 דונם קנה מידה 1:250

אישורים בתכנית מס' 262-0940825

מינהל התכנון - מחוז צפון
חוק התכנון והבניה, התשכ"ה

מינהל התכנון
חוק התכנון והבניה, התשכ"ה - 1965
אישור תכנית מס' 262-0940825
מחוז צפון
נית מאושרת מכוח סעיף 108(ג) לחוק
הוועדה המחוזית החליטה ביום :
05/04/2022
:ית לא
להפקיד את התכנית
09/05/2022
בתוקף מיום 26/07/2022

שמות*

מגיש התכנית	רשות מקומית תאגיד: עירית סח'נין
מגיש התכנית	אחמד אבו סאלח תאגיד:
עורך ראשי	יאסר גבאיים תאגיד:
יזם	רשות מקומית תאגיד: עירית סח'נין
יזם	אחמד אבו סאלח תאגיד:
יזם	מוחסן אבו סאלח תאגיד:

בעלי ענין בקרקע*

בבעלות מדינה	תאגיד: רשות מקרקעי ישראל

טבלת גושים וחלקות*

מספר גוש	חלק/ כל הגוש	מספרי חלקות בשלמות	מספרי חלקות בחלקיות
19314	חלק		11, 92

* הרשימה המלאה מפורטת בהוראות התכנית / בהודעה שפורסמה בעיתונות וברשומות

הריני מצהיר בזאת כי המפה הטופוגרפית/המצבית המהווה רקע לתכנית זו, נערכה על ידי ביום 01-08-2021 והיא הוכנה לפי הוראות נוהל מבא"ת ובהתאם להוראות החוק ולתקנות המודדים שבתוקף. דיוק הקו הכחול והקדסטר:מדידה גרפית

שם המודד	מספר רשיון	חתימה	תאריך
מדין אבו סאלח	950		

מספר תכנית: 262-0940825, מספר גרסת תשריט: 7

מקרא

- גבול תכנית
- מס. נוסח מסמך
- גוש 1234 גבול גוש מוסמך
- גבול חלקה מוסמך
- רוחב דרך
- מספר דרך
- קו בנין
- רוחב רחוב ויתרון
- מגורים ג
- דרך משולבת
- אתר עתיקות/אתר הסטורי
- מידות
- להריסה
- קו בנין תחתי/תת קרקעי
- קו בנין עילי
- קו-בנין

תרשים התמצאות - קנ"מ 1:6000

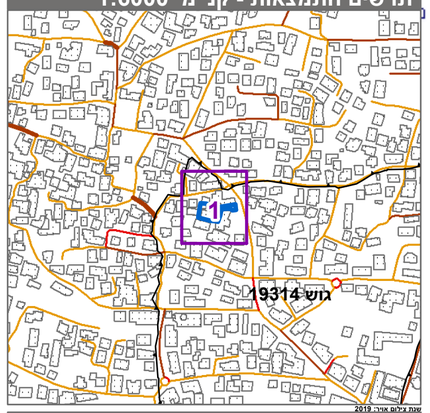
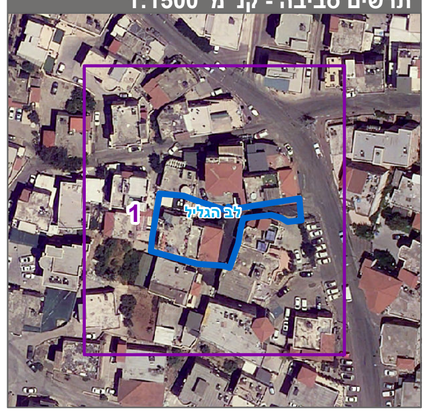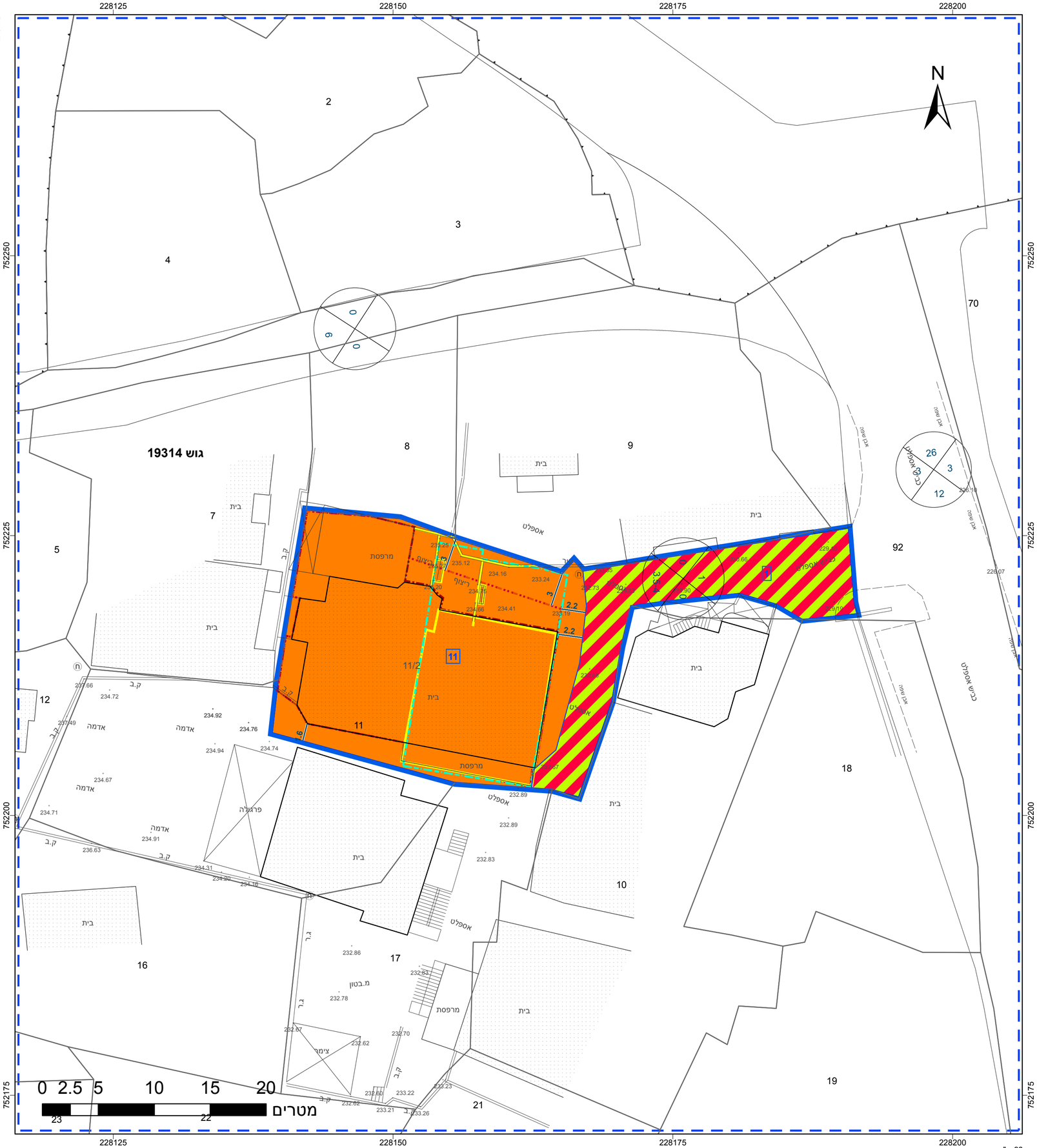
תרשים סביבה - קנ"מ 1:1500