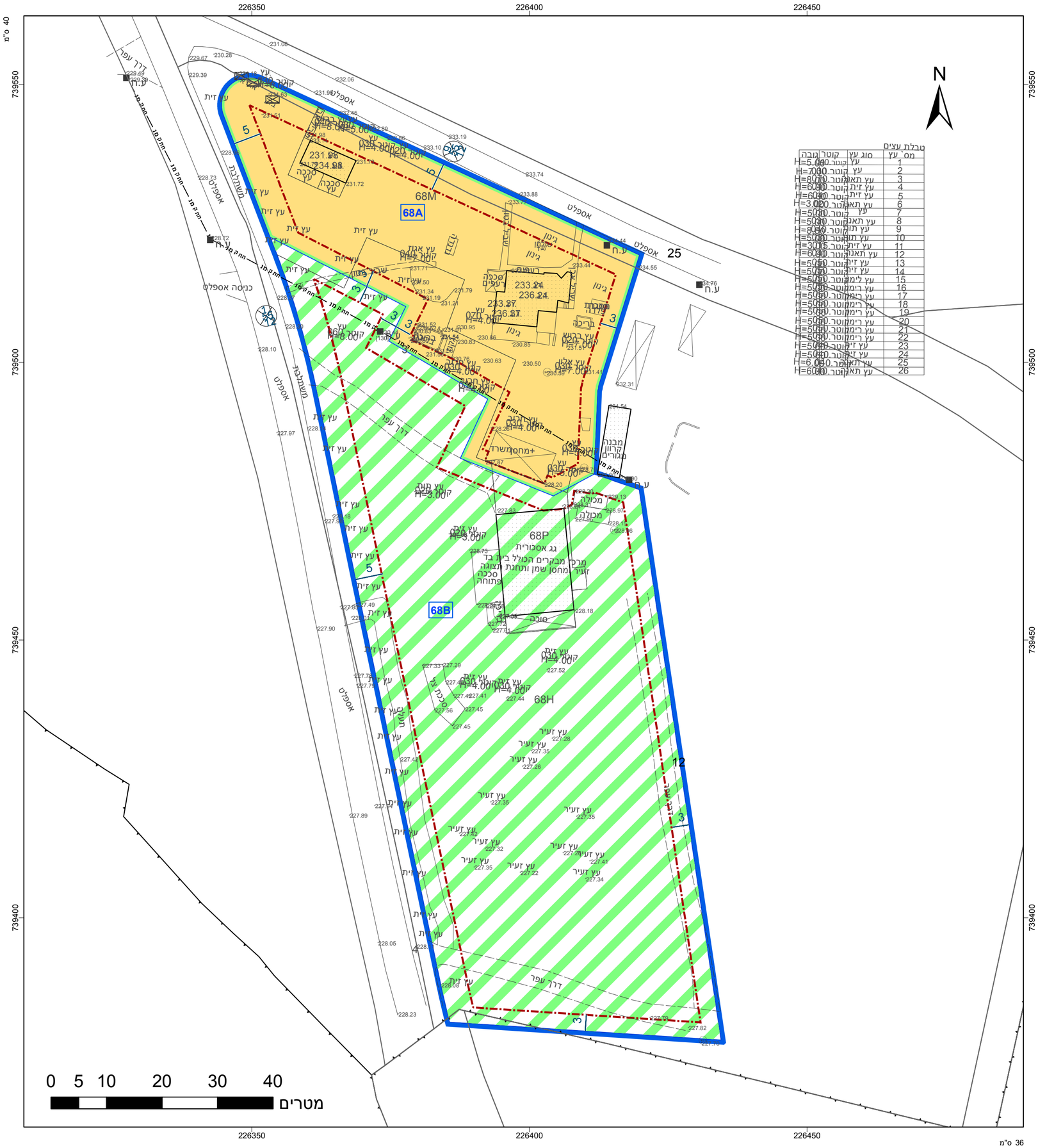

טבלת עצים				
מס' עץ	סוג עץ	קוטר	גובה	
1	עץ	קוטר 60	H=5.00	
2	עץ	קוטר 70	H=7.00	
3	עץ תאנה	קוטר 80	H=8.00	
4	עץ זית	קוטר 60	H=6.00	
5	עץ זית	קוטר 60	H=6.00	
6	עץ תאנה	קוטר 20	H=3.00	
7	עץ	קוטר 50	H=5.00	
8	עץ תאנה	קוטר 50	H=5.00	
9	עץ תות	קוטר 80	H=8.00	
10	עץ תות	קוטר 50	H=5.00	
11	עץ זית	קוטר 30	H=3.00	
12	עץ תאנה	קוטר 60	H=6.00	
13	עץ זית	קוטר 50	H=5.00	
14	עץ זית	קוטר 50	H=5.00	
15	עץ לימון	קוטר 50	H=5.00	
16	עץ ריימון	קוטר 50	H=5.00	
17	עץ ריימון	קוטר 50	H=5.00	
18	עץ ריימון	קוטר 50	H=5.00	
19	עץ ריימון	קוטר 50	H=5.00	
20	עץ ריימון	קוטר 50	H=5.00	
21	עץ ריימון	קוטר 50	H=5.00	
22	עץ ריימון	קוטר 50	H=5.00	
23	עץ זית	קוטר 50	H=5.00	
24	עץ זית	קוטר 50	H=5.00	
25	עץ תאנה	קוטר 60	H=6.00	
26	עץ תאנה	קוטר 60	H=6.00	

מקרא

- נגר תכנית
- מס. נפח מוסמך
- נגר 1234 נגר מוסמך
- נגר מלא ומוסמך
- רוחות דרך
- מאוד נתיך
- קו מדן
- מאוד נתיך

- מגורים בישוב כפרי
- קרקע חקלאית
- מידות
- קו-בנין

מינהל התכנון - מחוז צפון
חוק התכנון והבניה, התשכ"ה - 1965

תרשים התמצאות - קנ"מ 1:12000

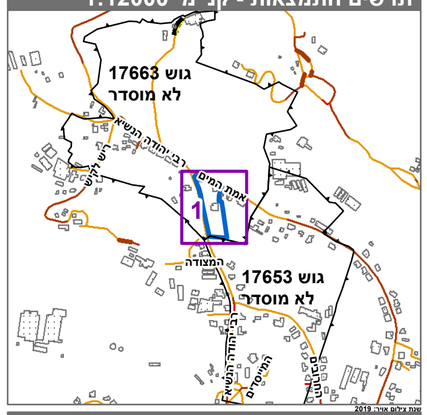

תרשים סביבה - קנ"מ 1:3000

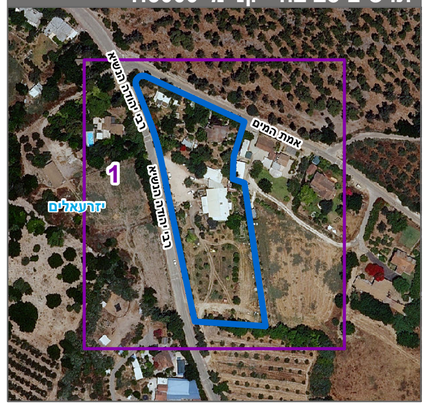

חוק התכנון והבנייה, התשכ"ה - 1965

תכנית מתאר מקומית

מס' 254-0673475

ציפורי- נוי מאיר 68

תשריט מצב מוצע	גיליון 1 מתוך 1
מחוז	צפון
מרחב תכנון מקומי	יזרעאלים
רשות מקומית	עמק יזרעאל
ישוב	צפורי
תכנית בסמכות	מחוזית
איחוד וחלוקה	איחוד ו/או חלוקה בהסכמת כל הבעלים בכל תחום התכנית/בחלק מתחום התכנית
היתרים או הרשאות	תכנית שמכוחה ניתן להוציא היתרים או הרשאות
מונה תדפיס התשריט	14
מועד הפקה	19/05/2022 12:58
שטח התכנית	9.151 דונם קנה מידה 1:500

אישורים בתכנית מס' 254-0673475

שמות*

מגיש התכנית	מינהל התכנון - מחוז צפון
מגיש התכנית	מיכאל מי מאיר
עורך ראשי	אור קמינסקי תאגיד: קמינסקי תכנון ערים וייעוץ

26/10/2021
להפקיד את התכנית
15/06/2022

בעלי ענין בקרקע*

בבעלות מדינה	תאגיד: רשות מקרקעי ישראל

טבלת גושים וחלקות*

מספר גוש	חלק/ כל הגוש	מספרי חלקות בשלמותן	מספרי חלקות בחלקותן
17653	חלק		5 ,2
17663	חלק		25 ,12

* הרשימה המלאה מפורטת בהוראות התכנית / בהודעה שפורסמה בעיתונות וברשומות

הריני מצהיר בזאת כי המפה הטופוגרפית/המצבית המהווה רקע לתכנית זו, נערכה על ידי ביום 13-01-21 והיא הוכנה לפי הוראות נוהל מבא"ת ובהתאם להוראות החוק ולתקנות המודדים שבתוקף. דיוק הקו הכחול והקדסטר.קו כחול (בלבד) ברמה אנליטית

חוסין	934		
שם המודד	מספר רשיון	חתימה	תאריך

מספר תכנית: 254-0673475, מספר גרסת תשריט: 14