חוק התכנון והבנייה, התשכ"ה - 1965

תכנית מתאר מקומית

מס' 261-0901348

איחוד וחלוקה ללא הסכמה-כפר מנדא

תשריט מצב מוצע הגדלה - **גיליון 2 מתוך 1**

מחוז	צפון
מרחב תכנון מקומי	גבעות אלונים
רשות מקומית	כפר מנדא
ישוב	
תכנית בסמכות	מקומית
איחוד וחלוקה	איחוד ו/או חלוקה ללא הסכמת כל הבעלים בכל תחום התכנית/בחלק מתחום התכנית
היתרים או הרשאות	תכנית שמכוחה ניתן להוציא היתרים או הרשאות
מונה תדפיס התשריט	14
מועד הפקה	26/12/2022 16:30
שטח התכנית	9.885 דונם קנה מידה 1:500

אישורים בתכנית מס' 261-0901348

שמות*

מגיש התכנית	רשות מקומית תאגיד: רשות מקומית
עורך ראשי	חוסין עבד אלחליים תאגיד:
יזם	רשות מקומית תאגיד: רשות מקומית

טבלת גושים וחלקות*

מספר גוש	חלק/ כל הגוש	מספרי חלקות בשלמות	מספרי חלקות בחלקיות
17557	חלק		72 ,57
17559	חלק		14
17562	חלק		39-40 ,35-36

* הרשימה המלאה מפורטת בהוראות התכנית / בהודעה שפורסמה בעיתונות וברשומות

הריני מצהיר בזאת כי המפה הטופוגרפית/המצבית המהווה רקע לתכנית זו, נערכה על ידי ביום 22-12-21 והיא הוכנה לפי הוראות נוהל מבא"ת ובהתאם להוראות החוק ולתקנות המודדים שבתוקף. דיוק הקו הכחול והקדסטר:מדידה אנליטית מלאה ברמת תצ"ר

חוסין	934		
שם המודד	מספר רשיון	חתימה	תאריך

מספר תכנית: 261-0901348, מספר גרסת תשריט: 14

מקרא

גבול תכנית

מס' גוש ומספר 1234

גוש 1234

גבול גוש ומספרו

גבול חלקה ומספרה

רוחות הרוח

מאגר ראשי

קו בנין

מספר ראשון ראשון

- מגורים א
- שטח ציבורי פתוח
- דרך מאושרת
- דרך מוצעת
- דרך/מסילה לביטול
- קו-בנין

תרשים התמצאות - קנ"מ 1:12000

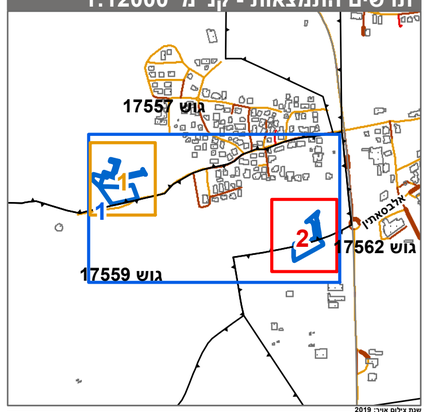

עדכון לבלים אוגוסט 2019
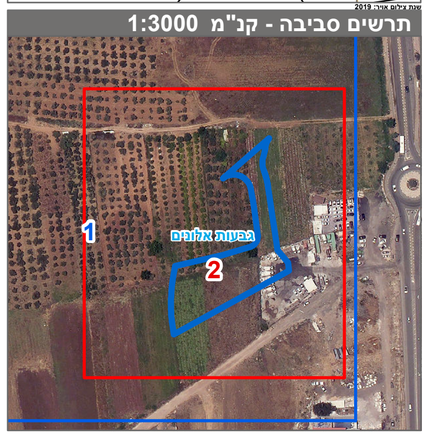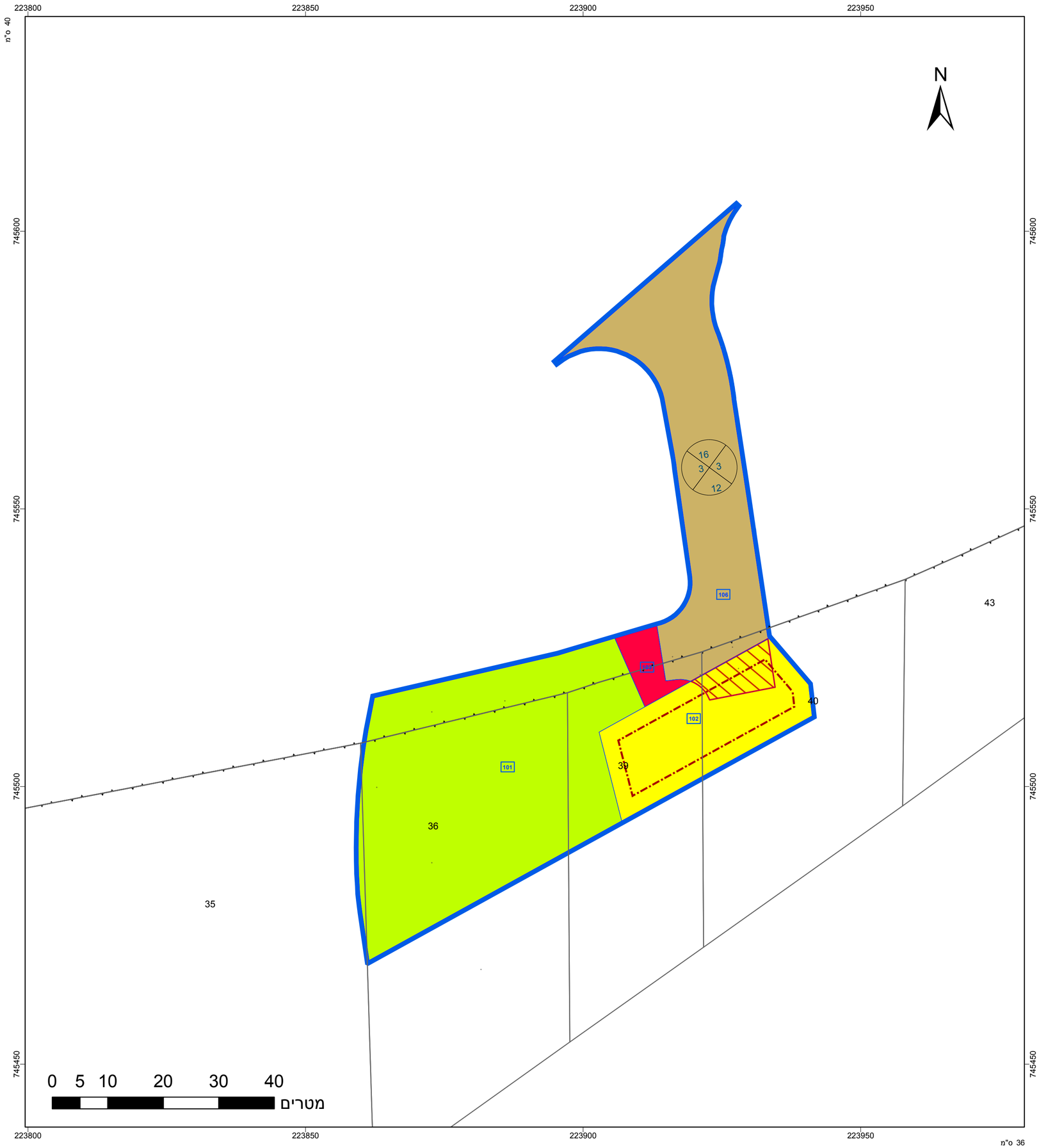
תרשים סביבה - קנ"מ 1:3000