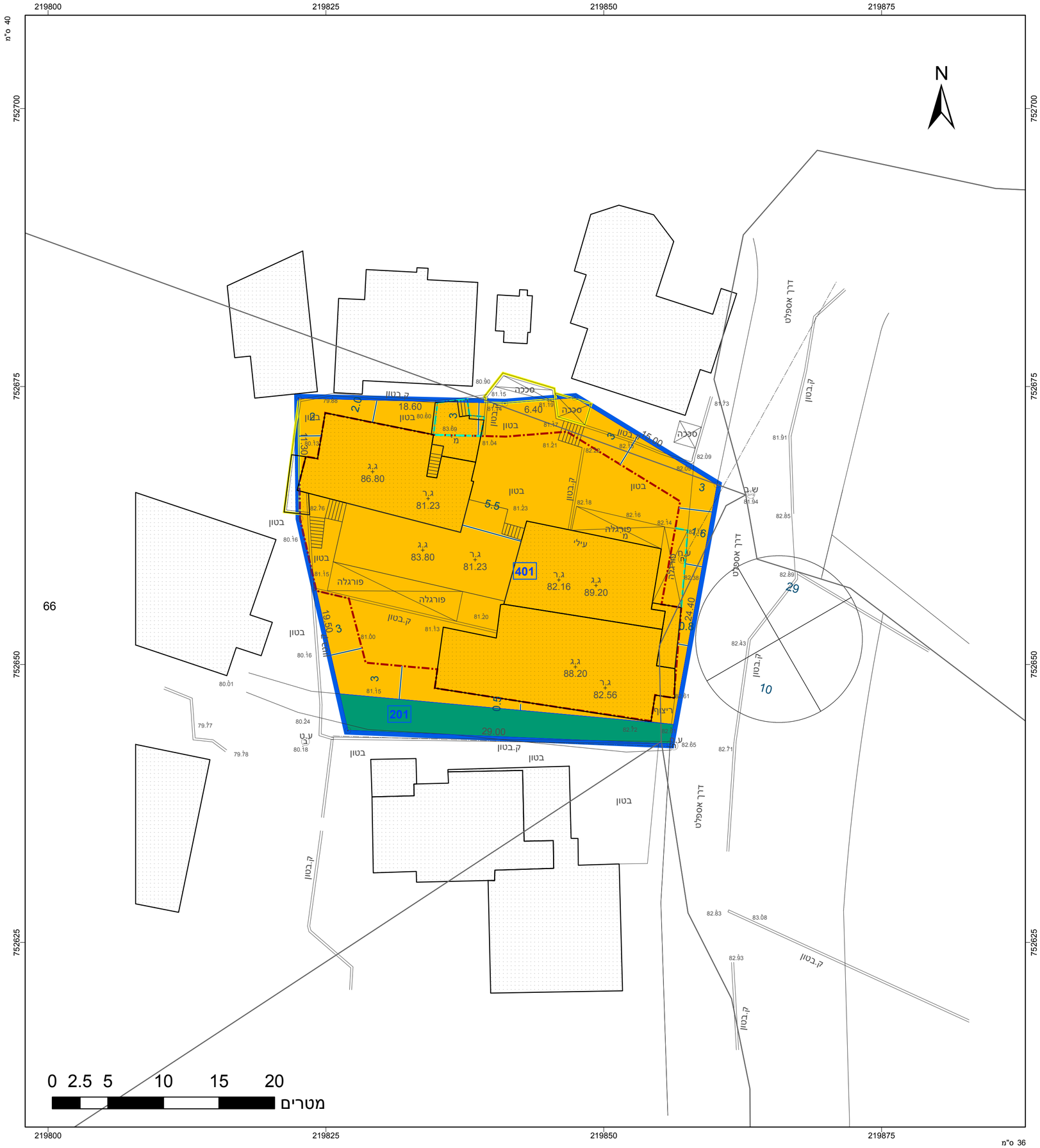

מקרא



תרשים התמצאות - קנ"מ 1:6000

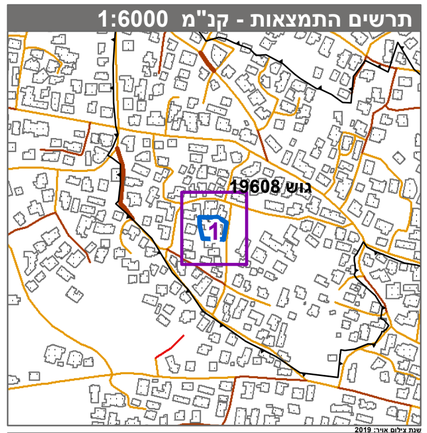

תרשים סביבה - קנ"מ 1:1500

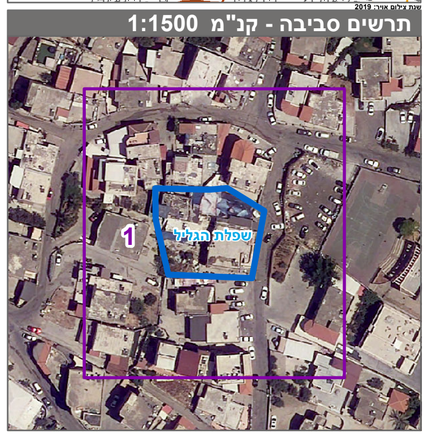

חוק התכנון והבנייה, התשכ"ה - 1965

תכנית מתאר מקומית

מס' 263-1076975

שינוי בקווי בניין והגדלת זכויות בניה- כאבול

תשריט מצב מוצע	גיליון 1 מתוך 1
מחוז	צפון
מרחב תכנון מקומי	שפלת הגליל
רשות מקומית	כאבול
ישוב	כאבול
תכנית בסמכות	מקומית
איחוד וחלוקה	ללא איחוד וחלוקה
היתרים או הרשאות	תכנית שמכוחה ניתן להוציא היתרים או הרשאות
מונה תדפיס התשריט	11
מועד הפקה	22/02/2023 12:00
שטח התכנית	0.998 דונם קנה מידה 1:250

אישורים בתכנית מס' 263-1076975

שמות*

מגיש התכנית	מוגהאד נימר טאהא תאגיד:
עורך ראשי	אוריין איפרגן תאגיד:
יזם	מוגהאד נימר טאהא תאגיד:

טבלת גושים וחלקות*

מספר גוש	חלק/ כל הגוש	מספרי חלקות בשלמות	מספרי חלקות בחלקיות
19608	חלק		65-67, 69

* הרשימה המלאה מפורטת בהוראות התכנית / בהודעה שפורסמה בעיתונות וברשומות

הריני מצהיר בזאת כי המפה הטופוגרפית/המצבית המהווה רקע לתכנית זו, נערכה על ידי ביום 22.2.2022 והיא הוכנה לפי הוראות נוהל מבא"ת ובהתאם להוראות החוק ולתקנות המודדים שבתוקף. ד"יוק הקו הכחול והקדסטר:מדידה אנליטית מלאה ברמת תצ"ר

שם המודד	מספר רשיון	חתימה	תאריך
טאהא איהאב	1258		

מספר תכנית: 263-1076975, מספר גרסת תשריט: 11