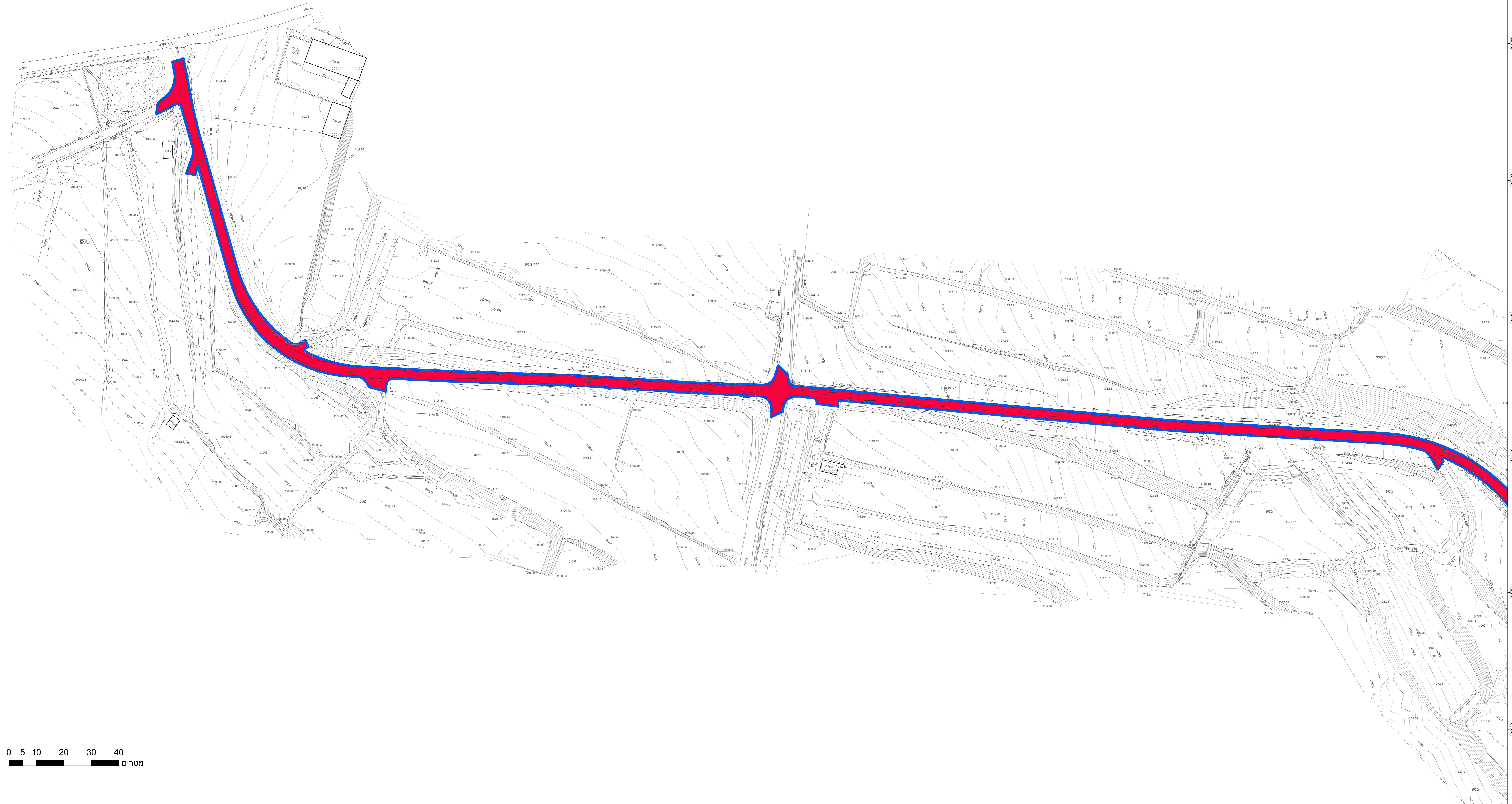
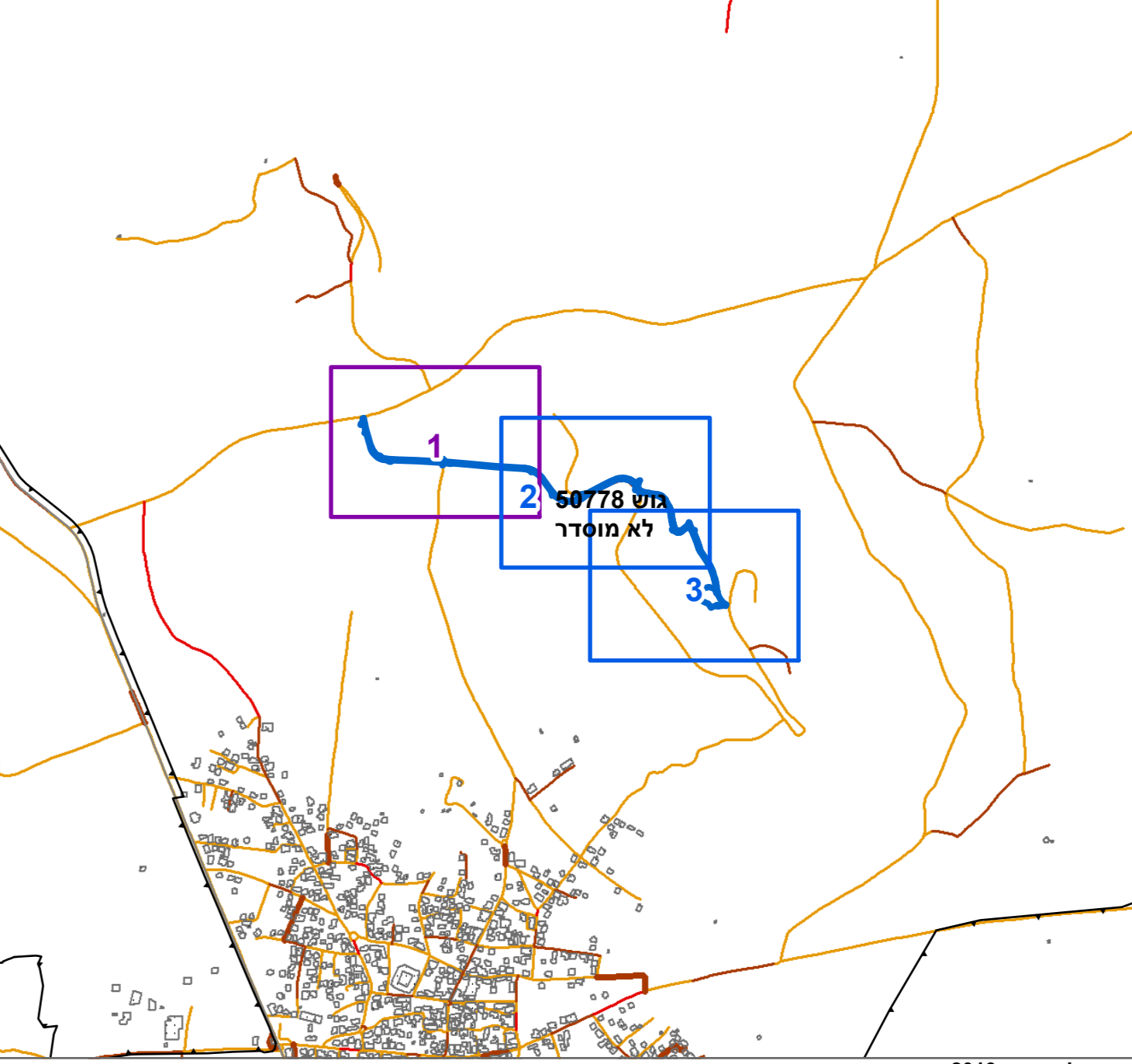


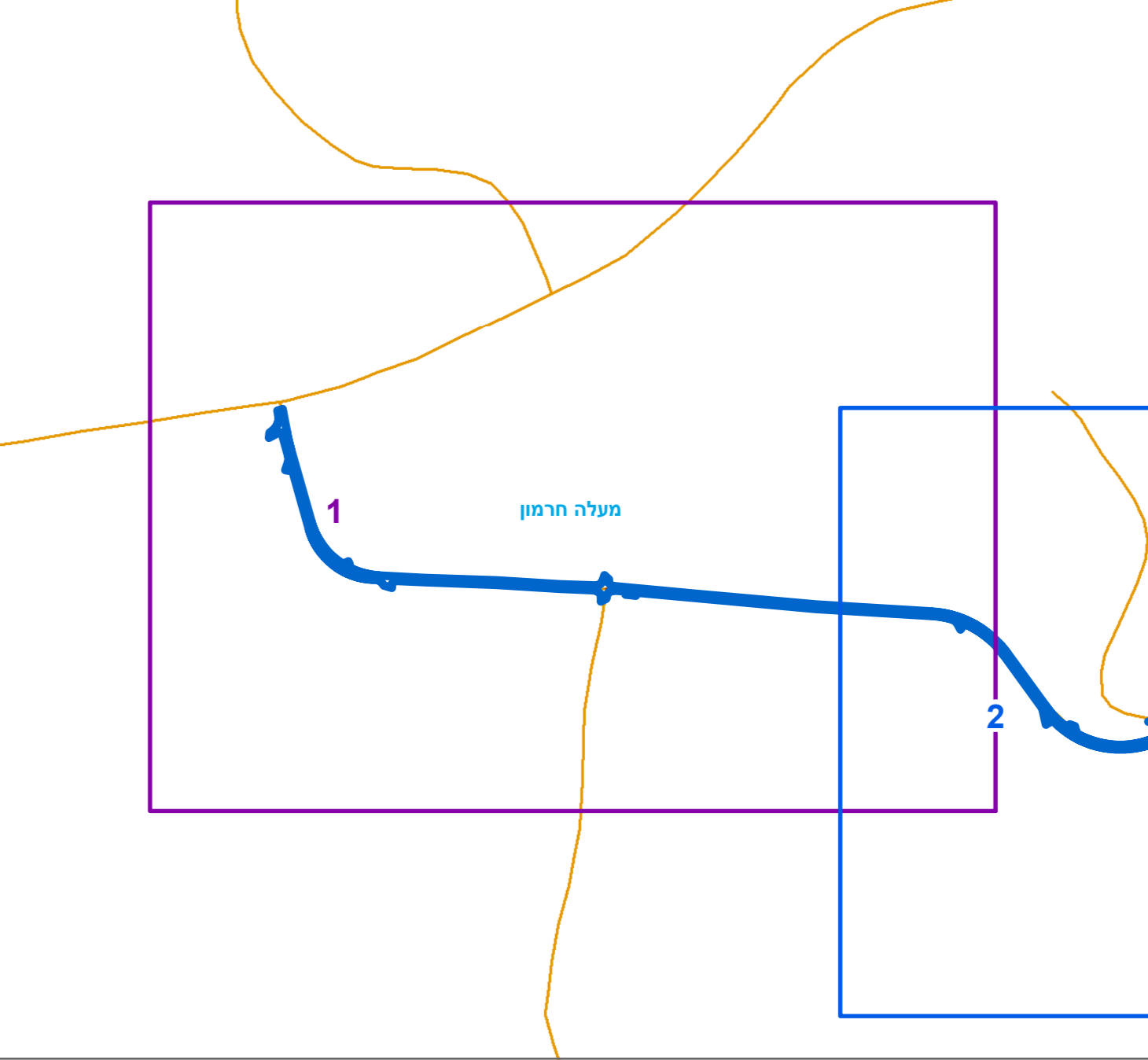
0 5 10 20 30 40
מטרים



תרשים התמצאות - קנ"מ 1:16000



תרשים סביבה - קנ"מ 1:4000



מקרא

צבעי קו:
 קו כחול: גבול תחום
 קו אדום: גבול חלקה
 קו ירוק: גבול חלקה אחרת
 קו שחור: גבול חלקה אחרת

צבעי שטח:
 שטח ירוק: שטח יער
 שטח כחול: שטח מים
 שטח אדום: שטח חקלאי
 שטח צהוב: שטח אחר

צבעי סימון:
 סימון אדום: דרך מוצעת

חוק התכנון והבניה, התשנ"ה - 1965 תכנית מתאר מקומית	
מס' 256-1058221	
ג/ 27059 בריכת הר ורדה	
תשריט מצב מוצע	גיליון 1 מתוך 3
מחוז	צפון
מרחב תכנון מקומי	מעלה חרמון
רשות מקומית	בוקעאתה
ישוב	
תכנית בסמכות	מחוזית
איחוד וחלוקה	ללא איחוד וחלוקה
היתרים או הרשאות	תכנית שמכחה ניתן להוציא היתרים או הרשאות
מונה תדפיס התשריט	10
מועד הפקה	14/05/2023
שטח התכנית	7.0834 דונם קנה מידה 1:500

אישורים

מינהל התכנון - מחוז צפון
 חוק התכנון והבניה, התשנ"ה - 1965
 אישור תכנית מס' 256-1058221
 התכנית מאשרת מנהל עיריית 08/19
 ביום 22/03/2023
 התכנית לא נקבעה טענה אישור שר

ילך היתר המחוזית

שמות*	מגיש התכנית
עורך ראשי	מגיש התכנית
	חברה/תאגיד ממשלתי, ועל ארון נחמיה מאגיד מנהל חברת המים לישראל אריה שאגאר תאגיד:

טבלת גושים וחלקות*			
מספר גוש	תלוק/כל הגוש	מספר חלקות בשלמותן	מספר חלקות בחלקיות
50778	חלק	9999	9999

* הרשימה מלאה מפורטת בהוראת התכנית / בהודעה שפורסמה בעיתונות וברשומות
 הריני מצהיר בזאת כי המפה הטופוגרפית/המצבית המהווה רקע לתכנית זו, נערכה
 על ידי ביום 5.12.2021 והיא הוכנה לפי הוראות נוהל מבא"ת ובהתאם להוראות החוק
 ולתקנות המעודדים שבתוקף. דיוק הקו הכולל והקדסטרי: מדידה גרפית

שגיא שרייבר 1070
 שם המודד מספר רישון חתימה תאריך