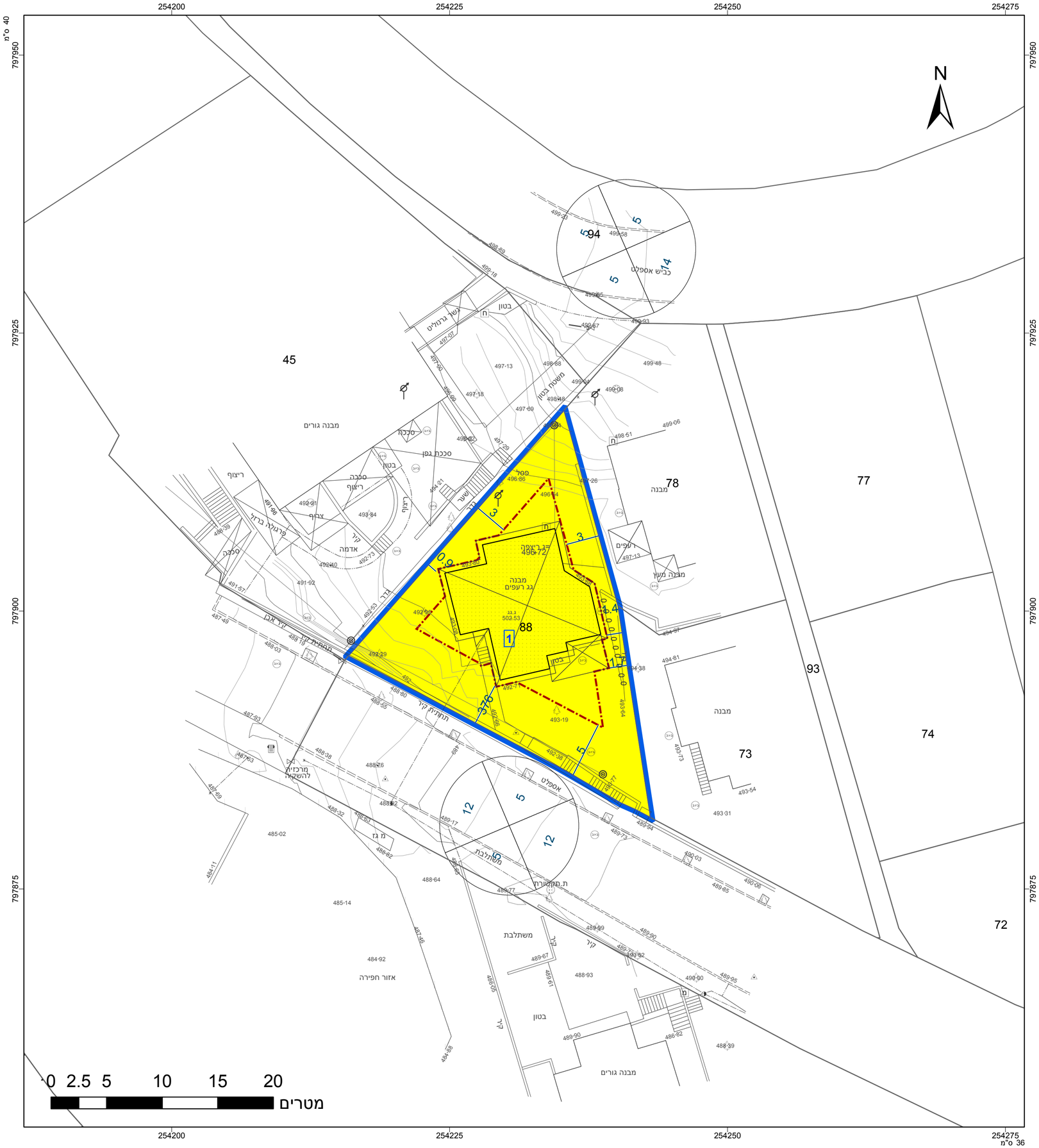

מקרא



תרשים התמצאות - קנ"מ 1:6000

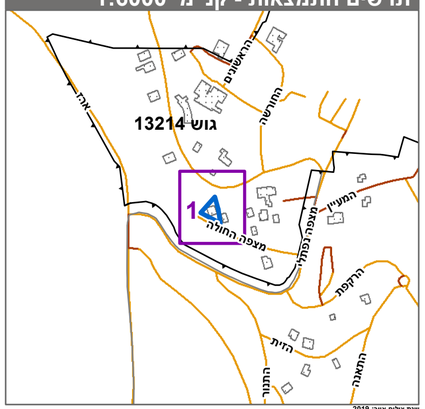

תרשים סביבה - קנ"מ 1:1500

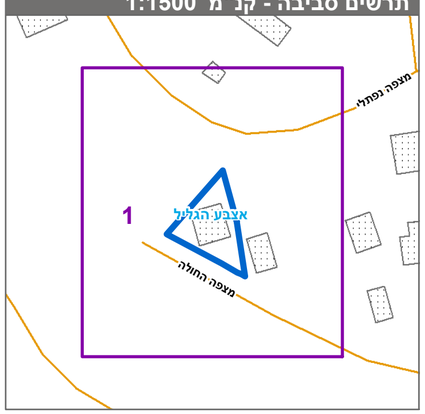

חוק התכנון והבניה, התשכ"ה - 1965

תכנית מתאר מקומית

מס' 259-1126416

שינוי קווי בניין ותוספת זכויות בניה בחלקה 88 גוש 13214 מטולה

תשריט מצב מוצע	גיליון 1 מתוך 1
מחוז	צפון
מרחב תכנון מקומי	אצבע הגליל
רשות מקומית	מטולה
ישוב	מטולה
תכנית בסמכות	מקומית
איחוד וחלוקה	ללא איחוד וחלוקה
היתרים או הרשאות	תכנית שמכוחה ניתן להוציא היתרים או הרשאות
מונה תדפיס התשריט	6
מועד הפקה	10/05/2023 13:21
שטח התכנית	0.46 דונם קנה מידה 1:250

אישורים בתכנית מס' 259-1126416

שמות*

מגיש התכנית	ליעד הראל תאגיד:
עורך ראשי	ראתב סבאג תאגיד: סבאג מהנדסים בע"מ

טבלת גושים וחלקות*

מספר גוש	חלק/ כל הגוש	מספרי חלקות בשלמותן	מספרי חלקות בחלקיותן
13214	חלק	88	

* הרשימה המלאה מפורטת בהוראות התכנית / בהודעה שפורסמה בעיתונות וברשומות

הריני מצהיר בזאת כי המפה הטופוגרפית/המצבית המהווה רקע לתכנית זו, נערכה על ידי ביום 12/07/2022 והיא הוכנה לפי הוראות נוהל מבא"ת ובהתאם להוראות החוק ולתקנות המודד"ים שבתוקף. דיוק הקו הכחול והקדסטר:מדידה אנליטית מלאה ברמת תצ"ר

ראתב סבאג	772		
שם המודד	מספר רשיון	חתימה	תאריך