תכנית 204-1159185 27/11/2022 13:43:12 נספח מצב מאושר תשריט מצב מאושר

חוק התכנון והבנייה, התשכ"ה - 1965
תכנית מפורטת

מס' 204-1159185

שם התכנית :
שינוי קווי בניין
בגו"ח 20930\25 מגרש 124- צנדלה

מצב מאושר גליון 1 מתוך 1

שם תנספח	קנ"מ
מצב מאושר	1 : 250
תרשים סביבה ג\19234	1 : 1,250
תרשים סביבה תצ"ר 1503\2016	1 : 1,250

תאריך	27/11/2022

שמות רוחתימות:

עורך התוכנית	שם: אחמד זועבי	חתימה:
	תאגיד: מדד מ.ר 1345	

איחוד וחלוקה	סטכות ראשית	אופי התוכנית
-	ועדה מקומית	תוכנית שניתן מכוחה להוציא היתרים

מחוז : הצפון
מרחב תכנון מקומי : הגלבוע
רשות מקומית : מועצה אזורית הגלבוע
ישוב : צנדלה
שטח התוכנית : 0.430 דונם

גושים וחלקות בתוכנית:

גוש	סוג הגוש	חלקות בשלמותן	חלקי חלקות
20930	מוסדר	25	
מדד מוסמך		חתימה: זועבי אחמד מ.ר. 1345	

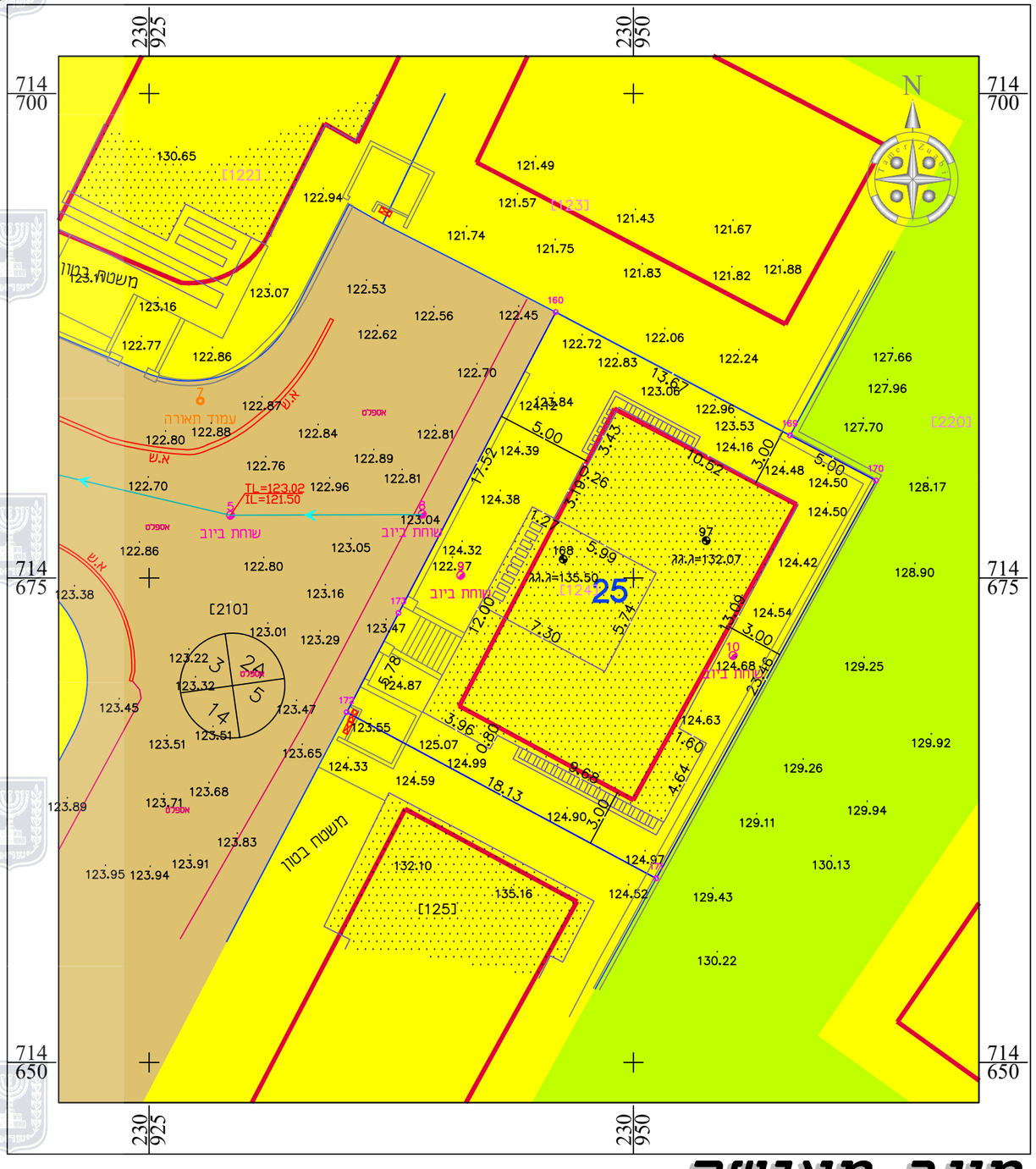

מצב מאושר קנ"מ 1: 250

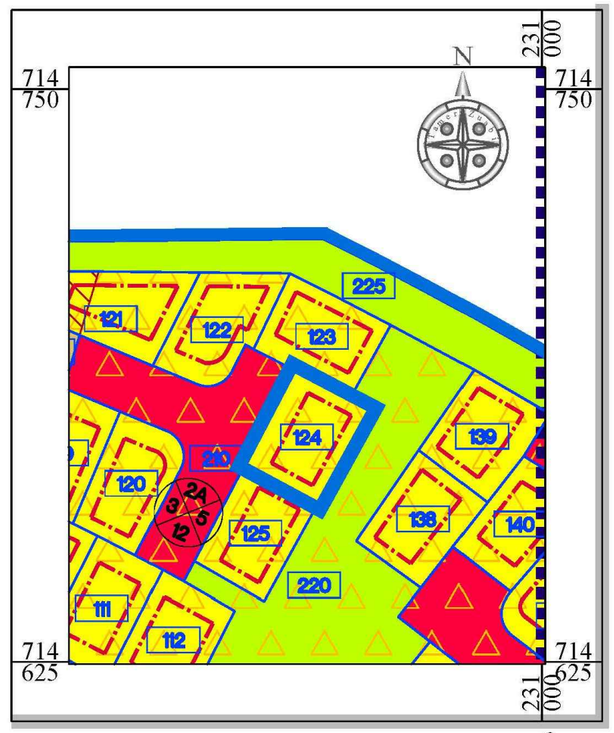

ג\19234 קנ"מ 1:1250

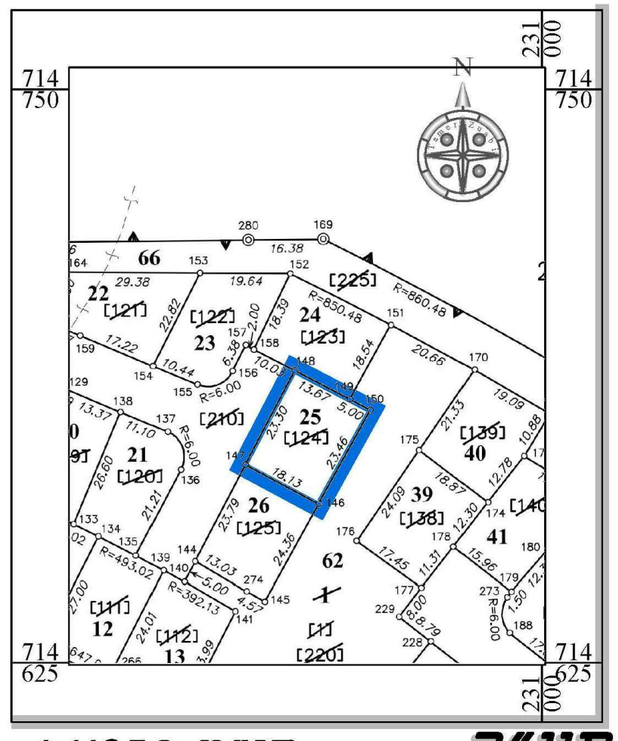

תצ"ר 1503\2016 קנ"מ 1:1250

מקרא

גבול תכנית	מגורים ב'		
קו בניין	שצ"פ		
גבול גוש ומספרו 20930	דרך מאושרת		
גבול חלקה ומספרה 25			

מספר דרך
קו בניין מינימלי
רוחב דרך