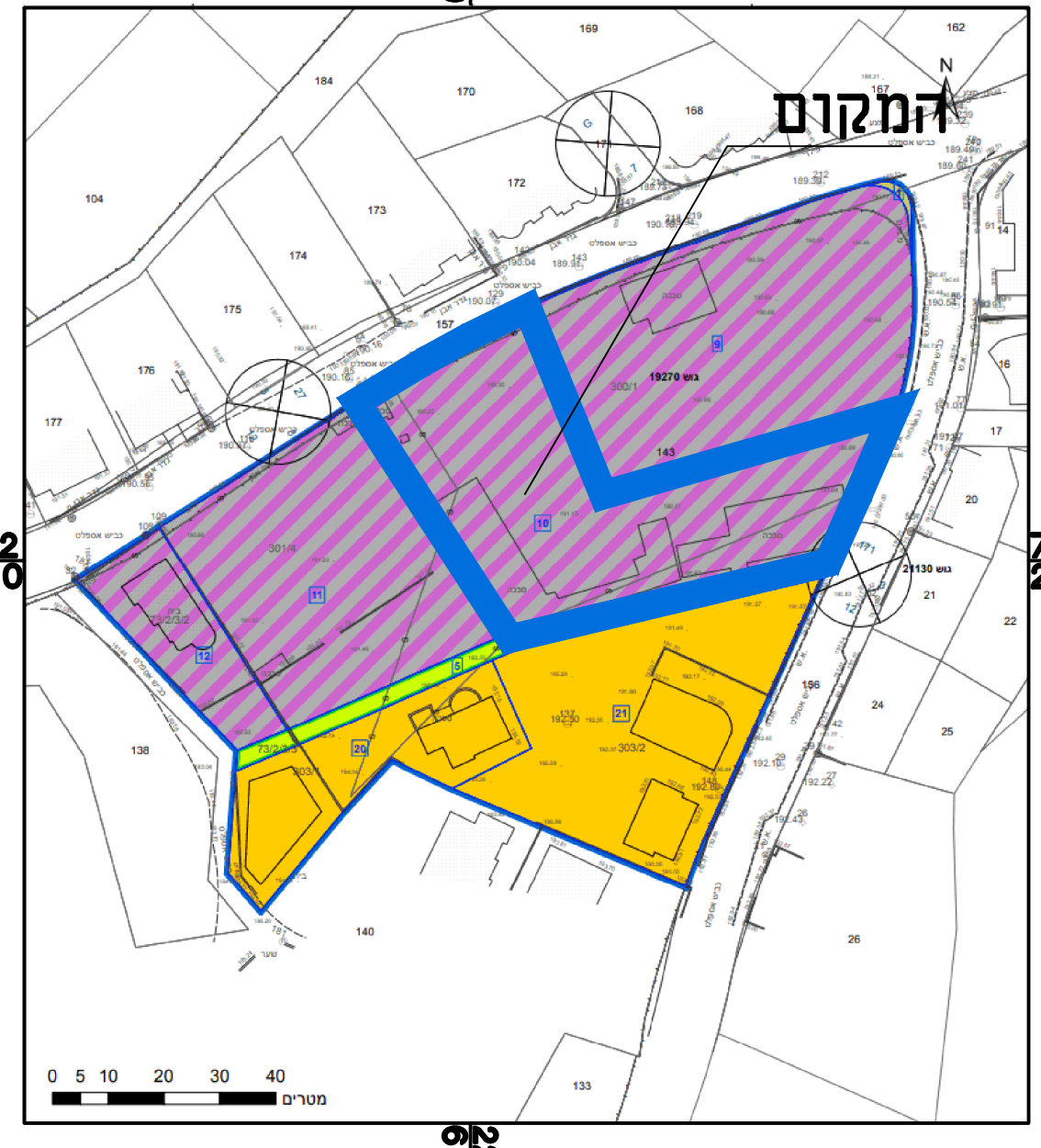
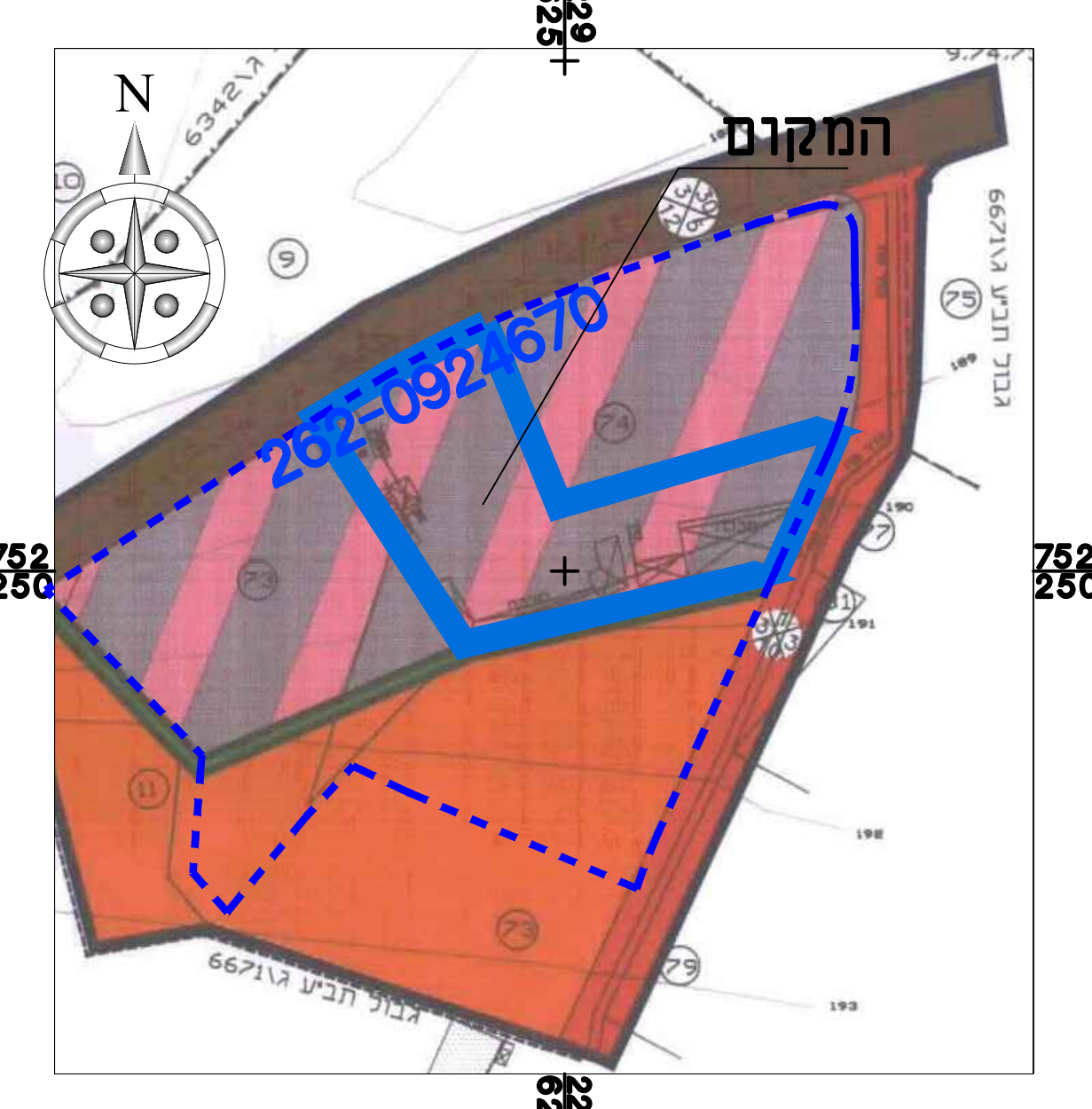


מצב מאושר קנימ 1250

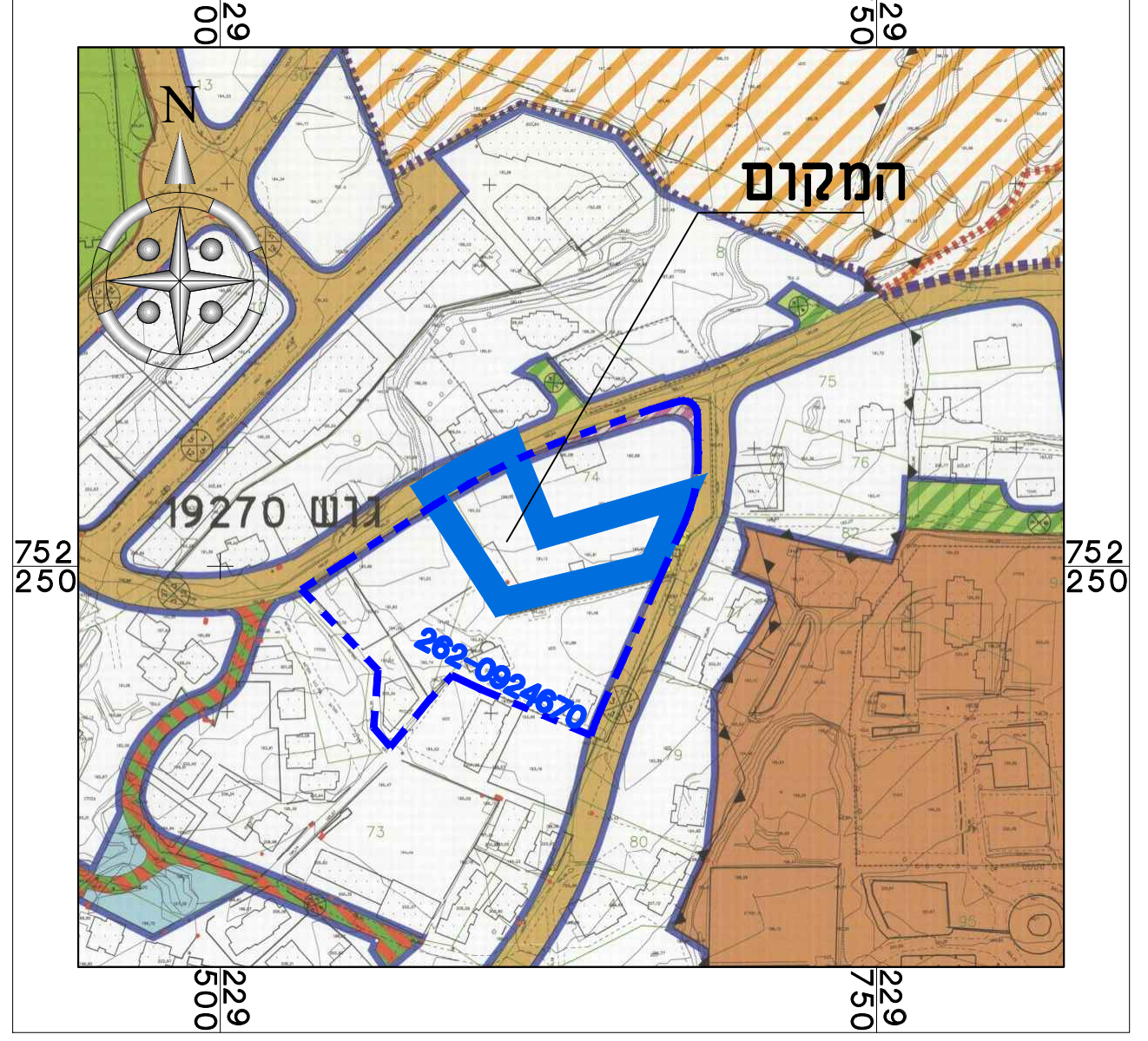
- מקרא מצב מאושר**
- גבול תוכנית
 - גבול תוכנית מאושרת
 - דרך קיימת/מאושרת
 - חסותר תעשה
 - שטח ציבורי פתוח
 - שטח פרטי פתוח
 - אזור תעשה
 - מגורים א'
 - בניי ציבור
 - ענפיל לדלכלי תל
 - מגורים ומסחר
 - גבול נוש
 - גבול חלקו ותספרה
 - מספר הדרך
 - קו בניין



תרשים סביבה ע"פ 262-0924670 קנימ 11250



תרשים סביבה ע"פ ג\6386 קנימ 11250



תרשים סביבה ע"פ ג\12735 קנימ 12500

חוק התכנון והבניה, התשכ"ה - 1965
 תכנית מתאר מקומית

מס' 262-0987438

ג\26525
 שינוי בהוראות וזכויות הבניה
 בצפון סחינין

מצב מאושר גליון 1 מתוך 1

שם תנפוח	קנימ
מצב מאושר	11250
תרשים סביבה ע"פ ג\12735	12500
תרשים סביבה ע"פ ג\11041	11250
תרשים סביבה ע"פ 262-0924670	11250
תאריך	24/12/2023

שמות וחתימה:

עורך התוכנית	שם:	פאלדו ננאים	חתימה:
	תאגיד:		