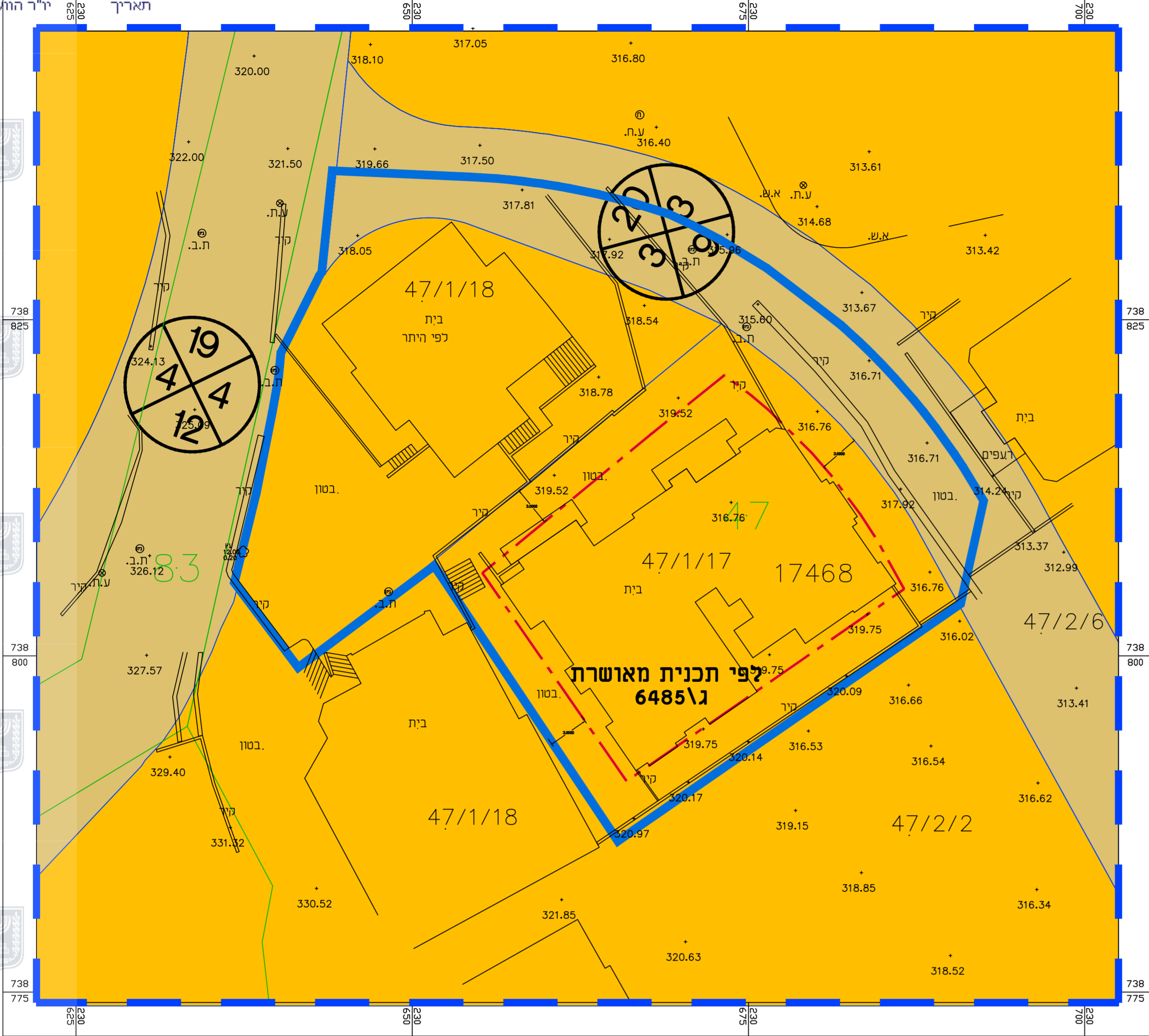


**מצב מאושר קנ"מ 1:250**



- מקרא מצב מאושר**
- גבול תכנית
  - מגורים אי
  - דרך מאושרת
  - 17468 מסי גוש
  - 47 מסי חלקה
  - אתר עתיקות
  - - - קו בנין
  - 20 רוחסה
  - 20 מספר הדרך
  - 3 קווי בנין
  - 9 רוחב הדרך

**גוש : 17468**  
**חלקה : 47**

**חוק התכנון והבניה, התשכ"ה - 1965**  
**תכנית מפורטת**

**מס' 257-0836478**

**שם התכנית**  
**שינוי בהוראות וזכויות בניה - משהד**

**מצב מאושר - רקע גליון 1 מתוך 1**

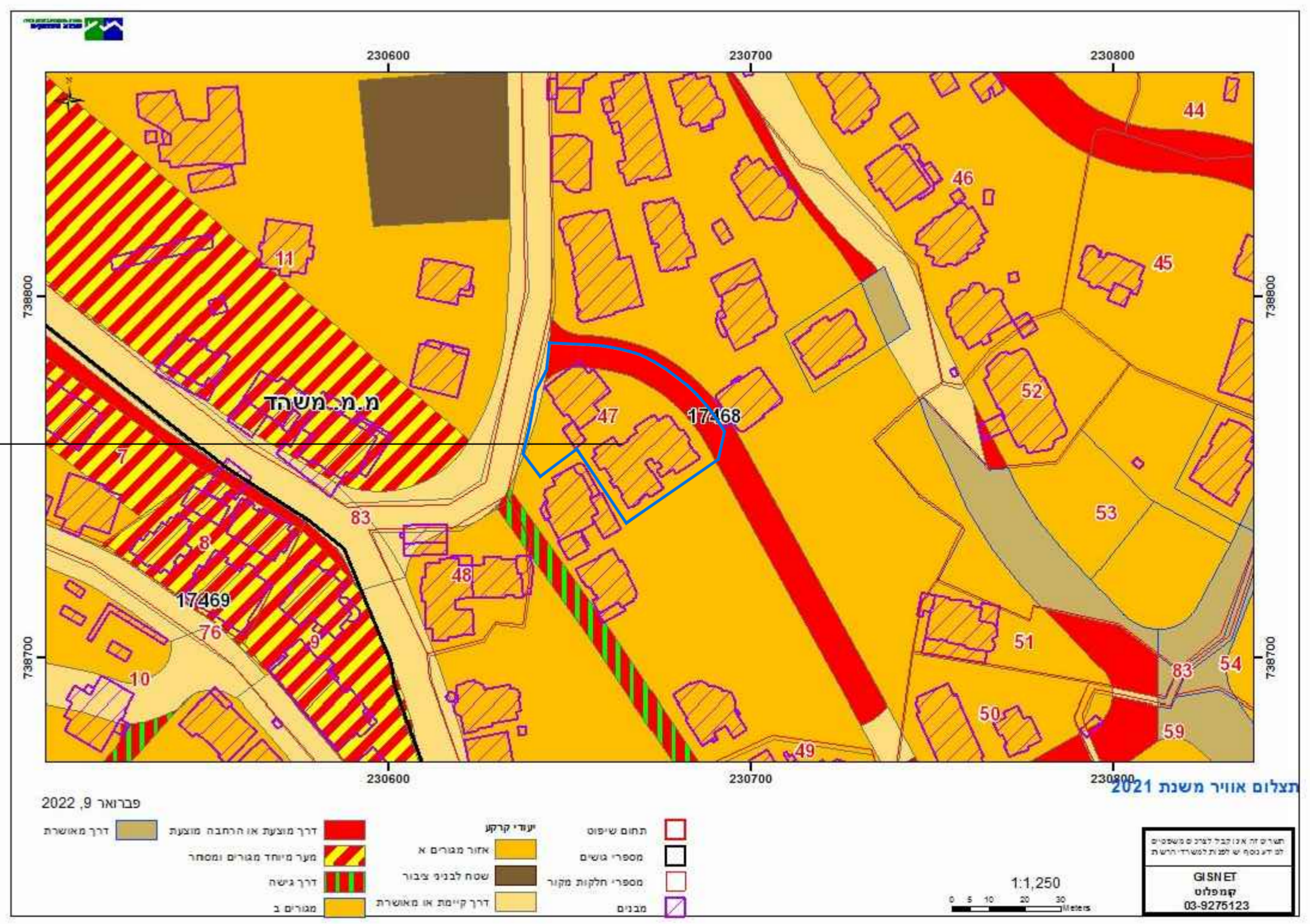
שם הנספח	קנ"מ
מצב מאושר	1 : 250
מפה מצבית	1 : 250
תרשים התמצאות	1 : 1250
תרשים התמצאות כללית	1 : 100000
תמונה נוספת	-

תאריך: 05/12/2022

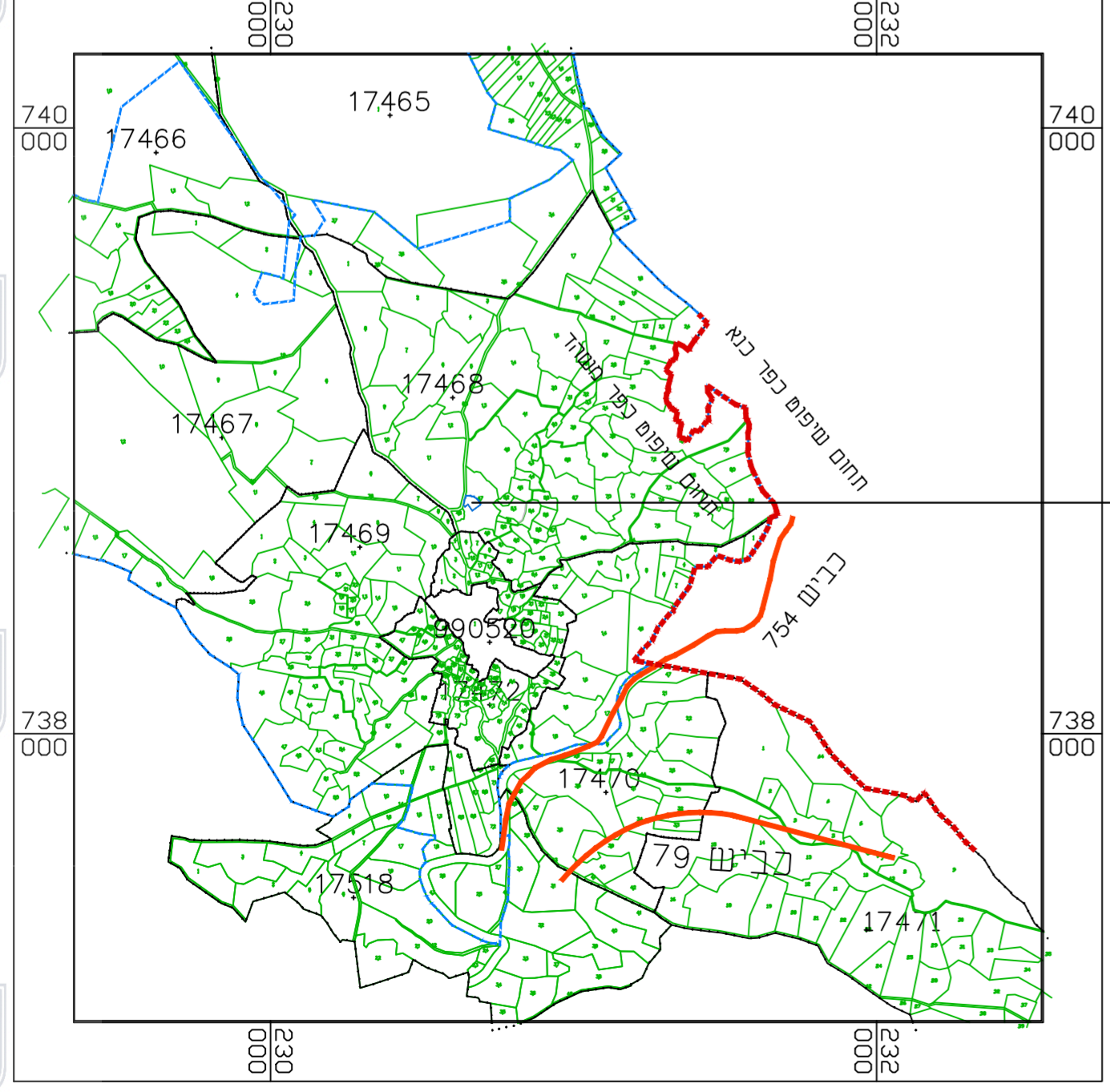
**שמות וחתומות:**

עורך התכנית	שם: א.מ. חסן יעקב ותכנון מקצועי אדריכל	
	כתובת: משהד	ח.פ. 515645448
טלפון: 054-2172515	מ.ק.ד. 281	דוא"ר:
	פקס: 04-6338224	a.n.hassanco@gmail.com

**תרשים התמצאות קנ"מ 1:1250**



**תרשים התמצאות כללית קנ"מ 1:100000**



**מיקום**

תצלום אוויר משנת 2021  
 1:1,250  
 0 5 10 20 30  
 מטר  
 GISNET  
 קומפלט  
 03-9275123