חוק התכנון והבניה, התשכ"ה - 1965

תכנית מתאר מקומית

מס' 220-1242585

מגרש 714- אזור תעשיה קצרין

תשריט מצב מוצע	גיליון 1 מתוך 1
מחוז	צפון
מרחב תכנון מקומי	קצרין
רשות מקומית	קצרין
ישוב	קצרין
תכנית בסמכות	מקומית
איחוד וחלוקה	ללא איחוד וחלוקה
היתרים או הרשאות	תכנית שמכוחה ניתן להוציא היתרים או הרשאות
מונה תדפיס התשריט	6
מועד הפקה	31/01/2024 13:40
שטח התכנית	23.15 דונם קנה מידה 1:1250

אישורים בתכנית מס' 220-1242585

שמות*

מגיש התכנית	חברה/תאגיד ממשלתי תאגיד: מי עדן ייצור (2007) בע"מ
עורך ראשי	נ'נין בליש תאגיד:

טבלת גושים וחלקות*

מספר גוש	חלק/ כל הגוש	מספרי חלקות בשלמות	מספרי חלקות בחלקיות
201092	חלק	78	

* הרשימה המלאה מפורטת בהוראות התכנית / בהודעה שפורסמה בעיתונות וברשומות

הריני מצהיר בזאת כי המפה הטופוגרפית/המצבית המהווה רקע לתכנית זו, נערכה על ידי ביום 29/06/2023 והיא הוכנה לפי הוראות נוהל מבא"ת ובהתאם להוראות החוק ולתקנות המודדים שבתוקף. דיוק הקו הכחול והקדסטר:מדידה אנליטית מלאה ברמת תצ"ר

אלקיש עמאד	1204		
שם המודד	מספר רשיון	חתימה	תאריך

מספר תכנית: 220-1242585, מספר גרסת תשריט: 6

מקרא

גוש	1234
חלקה	56

- תעשיה
- מבנה להריסה
- קו-בנין
- קו מים "3 ומעלה
- מידות

תרשים התמצאות - קנ"מ 1:28000

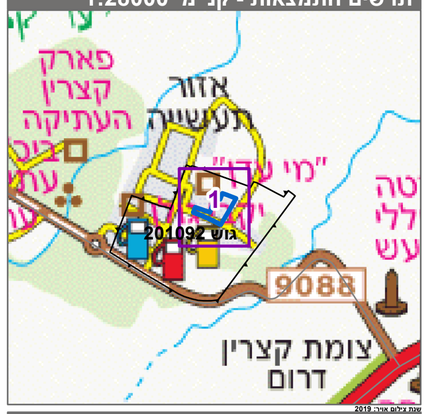

עדכון לקוח אוגוסט 2019
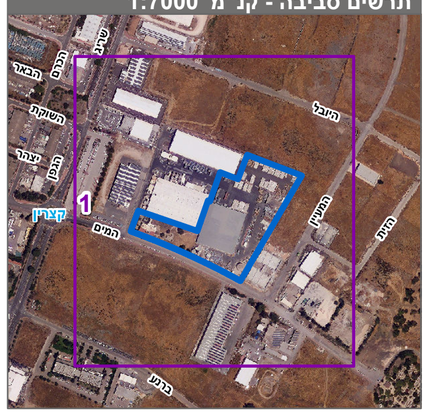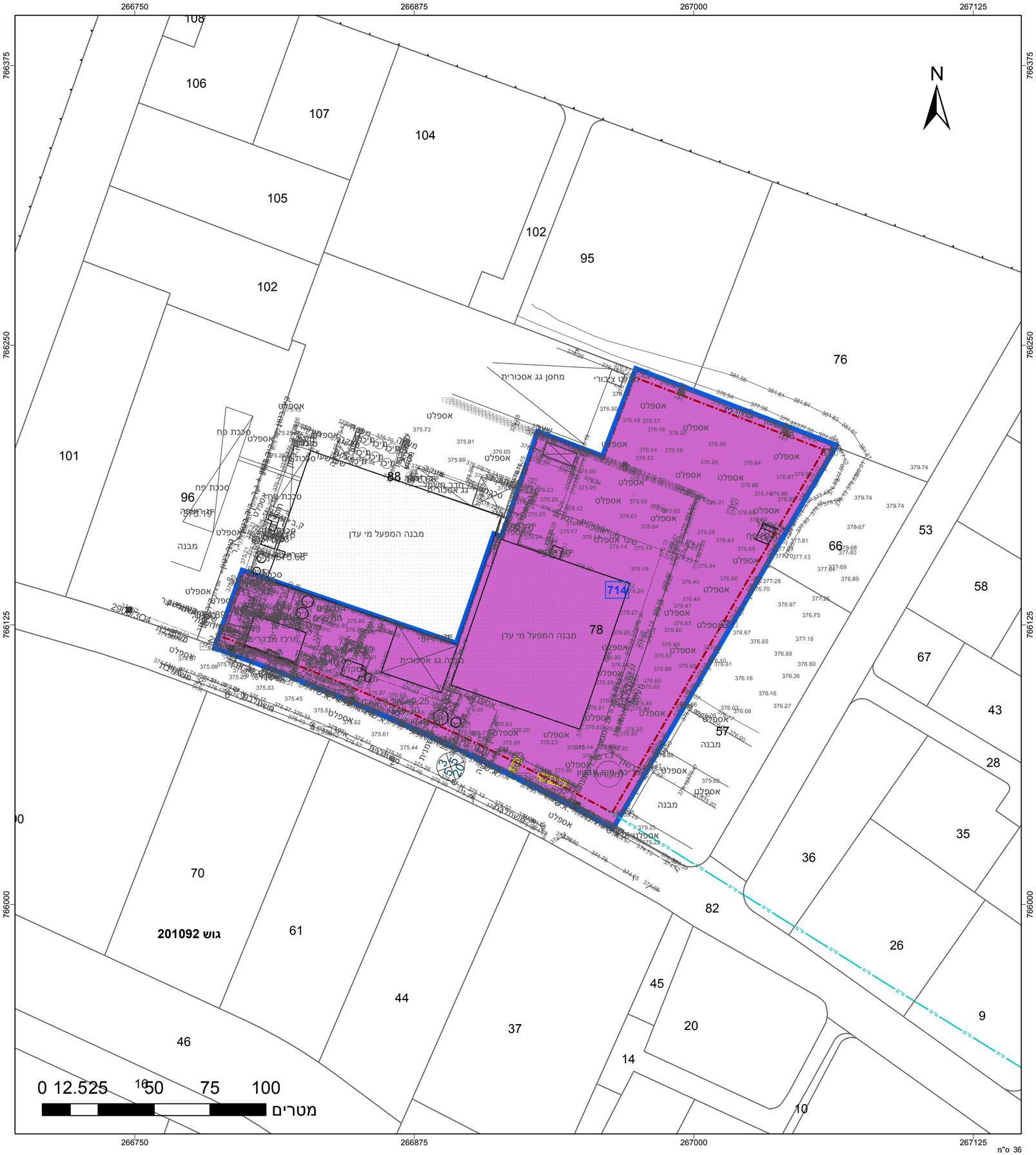
תרשים סביבה - קנ"מ 1:7000