חוק התכנון והבניה, התשכ"ה - 1965

תכנית מתאר מקומית

מס' 216-1127299

הרחבת הדר- קביעת זכויות והוראות בניה בגוש 13194 חלקה 5

תשריט מצב מוצע	גיליון 1 מתוך 1
מחוז	צפון
מרחב תכנון מקומי	צפת
רשות מקומית	צפת
ישוב	צפת
תכנית בסמכות	מחוזית
איחוד וחלוקה	ללא איחוד וחלוקה
היתרים או הרשאות	תכנית שמכוחה ניתן להוציא היתרים או הרשאות
מונה תדפיס התשריט	10
מועד הפקה	27/11/2023 16:10
שטח התכנית	1.252 דונם
קנה מידה	1:250

אישורים בתכנית מס' 216-1127299

התכנית לא נקבעה טעונה אישור שר

יו"ר הועדה המחוזית

שמות*

מגיש התכנית	אבהם ששון מאור מנהל מקרקעי ישראל
מגיש התכנית	מוריה מאור מתאגיד: איל אפרת
עורך ראשי	אלי אפרת מאגיד:

הוועדה המחוזית החליטה ביום : 03/08/2023

להפקיד את התכנית

17/12/2023

תאריך יו"ר הוועדה המחוזית

טבלת גושים וחלקות*

מספר גוש	חלק/ כל הגוש	מספרי חלקות בשלמותן	מספרי חלקות בחלקיותן
13194	חלק	5	

* הרשימה המלאה מפורטת בהוראות התכנית / בהודעה שפורסמה בעיתונות וברשומות

הריני מצהיר בזאת כי המפה הטופוגרפית/המצבית המהווה רקע לתכנית זו, נערכה על ידי ביום 01.03.2023 והיא הוכנה לפי הוראות נוהל מבא"ת ובהתאם להוראות החוק ולתקנות המודדים שבתוקף. ד"יוק הקו הכחול והקדסטר:קו כחול (בלבד) ברמה אנליטית

חטיב נבהאן	1142		
שם המודד	מספר רשיון	חתימה	תאריך

מספר תכנית: 216-1127299, מספר גרסת תשריט: 10

מקרא

- מגורים
- זיקת-הנאה למעבר רגלי
- מבנה להריסה
- קו-בנין
- מידות
- עץ/עצים לכריתה

תרשים התמצאות - קנ"מ 1:6000

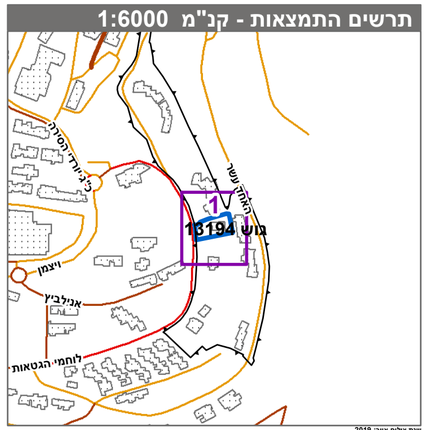

תרשים סביבה - קנ"מ 1:1500
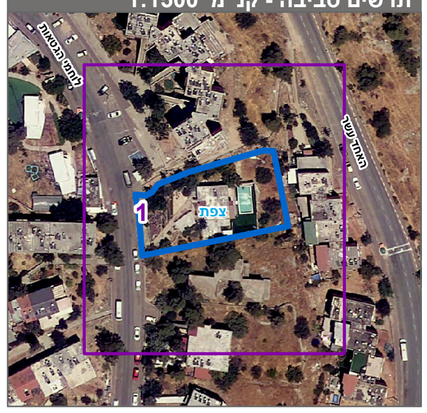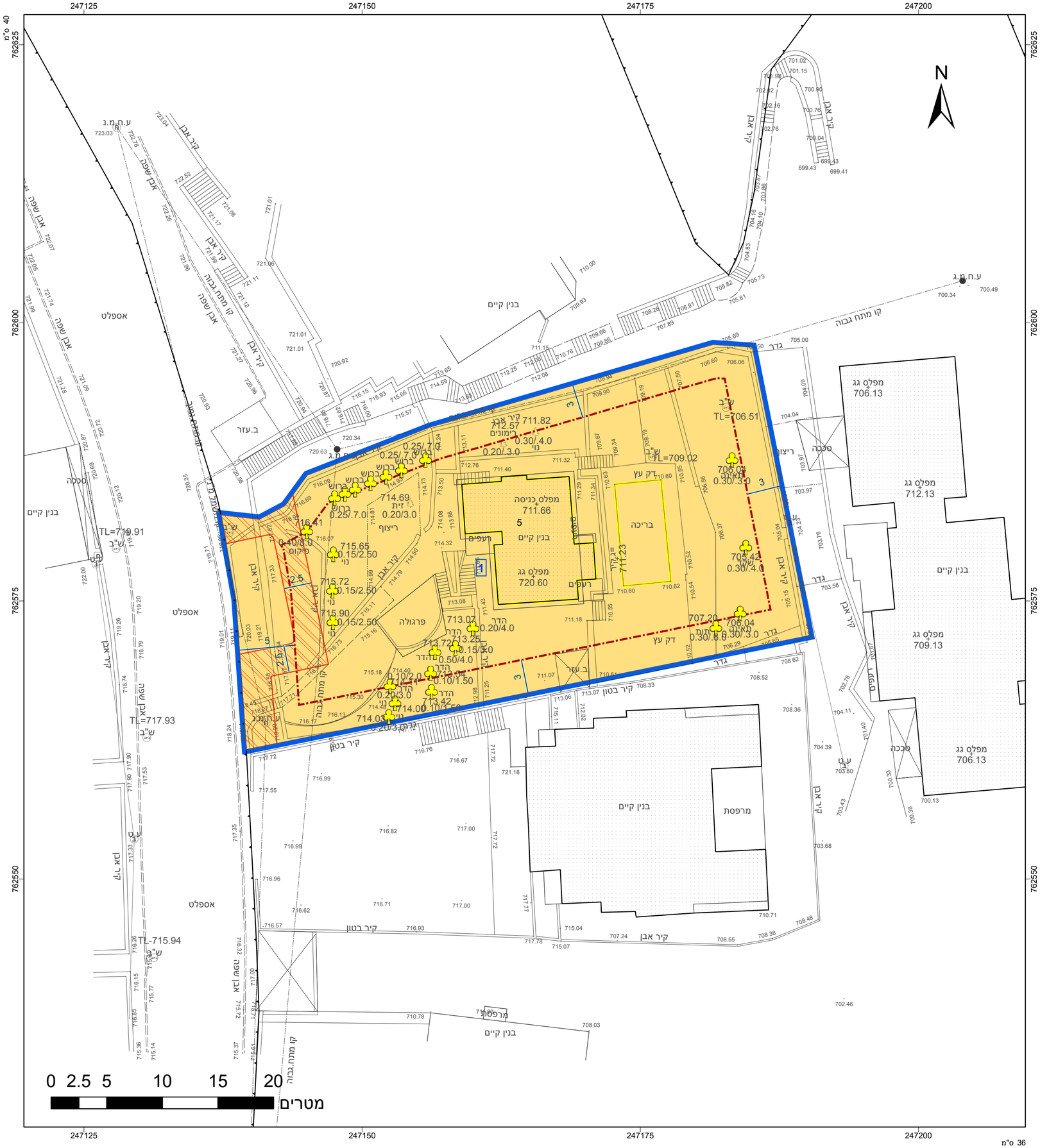
עדכון צילום אוויר: 2019