

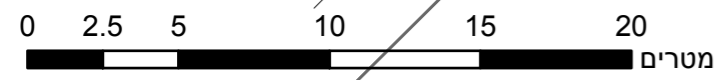
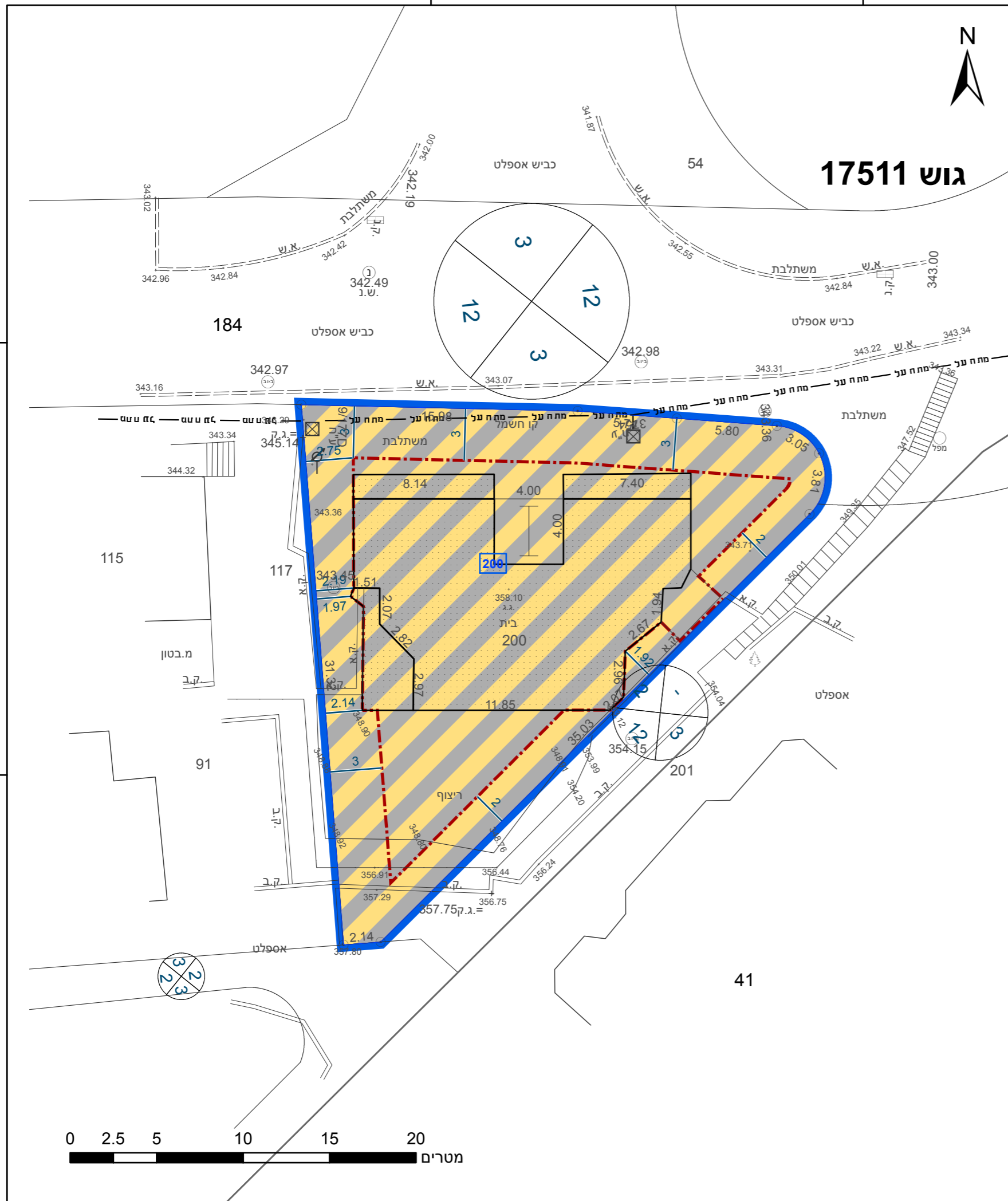
מ"ס 27.70

228600

228625



# גוש 17511



228600

228625

מ"ס 23.2

## מקרא

תא שטח ומספרו	1	גבול התכנית	גוש 1234 ומספרו
מספר הדרך	2	גבול גוש ומספרו	5
קווי בנין	3	גבול חלקה ומספרה	5
חומב הדרך	4		

מגורים ומסחר	
קו-בנין	
מידות	

**מינהל התכנון-מחוז צפון**  
**חוק התכנון והבניה, התשכ"ה - 1965**  
**אישור תכנית מס' 257-1065580**  
**אישורים בתכנית מס' 257-1065580**

התכנית לא נקבעה טעונה אישור שר

י"ר הועדה המחוזית

הריני מצהיר בזאת כי המפה הטופוגרפית/המצבית המהווה רקע לתכנית זו, נערכה על ידי ביום 16/10/2022 והיא הוכנה לפי הוראות נוהל מב"ת ובהתאם להוראות החוק ולתקנות המודדים שבתוקף. דיוק הקו הכחול והקדסטר: קו כחול (בלבד) ברמה אנליטית

1213	אבו ליל אוסאמה
מספר רישון	שם המודד
תאריך	חתימה

חוק התכנון והבניה, התשכ"ה - 1965  
תכנית מפורטת

מס' 257-1065580

## שינוי יעוד קרקע והוספת זכויות בניה - ריינה

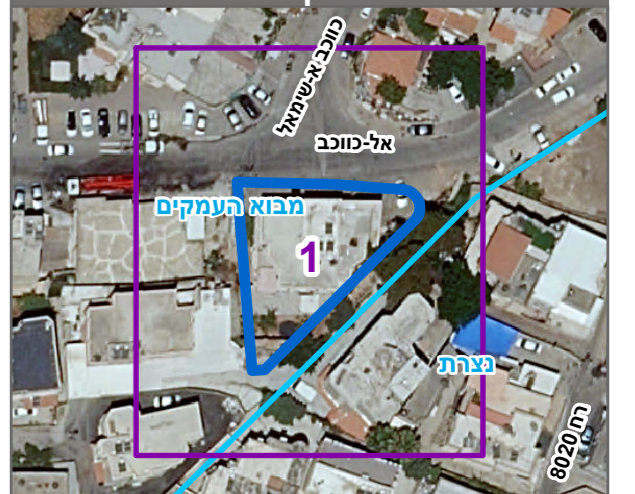
<b>תשריט מצב מוצע</b>	
גיליון 1	מתוך 1
מחוז	צפון
מרחב תכנון מקומי	מבוא העמקים
רשות מקומית	ריינה
ישוב	ריינה
תכנית בסמכות	מחוזית
איחוד וחלוקה	ללא איחוד וחלוקה
היתרים או הרשאות	תכנית שמכוחה ניתן להוציא היתרים או הרשאות
מונה תדפיס התשריט	4
מועד הפקדה	06/05/2024
שטח התכנית	0.556 דונם קנה מידה 1:250
<b>שמות*</b>	
מגיש תכנית	מאמון אבו נאסר תאגיד
עורך ראשי	מוחמד חלומה תאגיד: שירות הדסה ואדריכלות

## טבלת גושים וחלקות\*

מספר גוש	מספר חלקה/כל הגוש	מספר חלקות בשלמותן	מספרי חלקות בחלקיותן
17511	חלק		184

\* הרשימה המלאה מפורטת בהוראות התכנית / בהודעה שפורסמה בעיתונות וברשומות

## תרשים התמצאות - קנ"מ 1:1250



שנת צילום אוויר: 2019

מספר תכנית: 257-1065580, מספר גירסת תשריט: 4