מינהל התכנון
חוק התכנון והבניה, התשכ"ה - 1965
מחוז צפון
הועדה המחוזית החליטה ביום :
19/12/2023
להפקיד את התכנית
22/02/2024
יו"ר הועדה המחוזית תאריך

תכנית 261-1215060 נוסף מצב מאושר 16/06/2023 17:03:38

מינהל התכנון - מחוז צפון
חוק התכנון והבניה, התשכ"ה - 1965
אישור תכנית מס' 261-1215060
התכנית מאושרת מכוח סעיף 108(ג) לחוק
ביום 06/06/2024
התכנית לא נקבעה טעונה אישור שר
יו"ר הועדה המחוזית

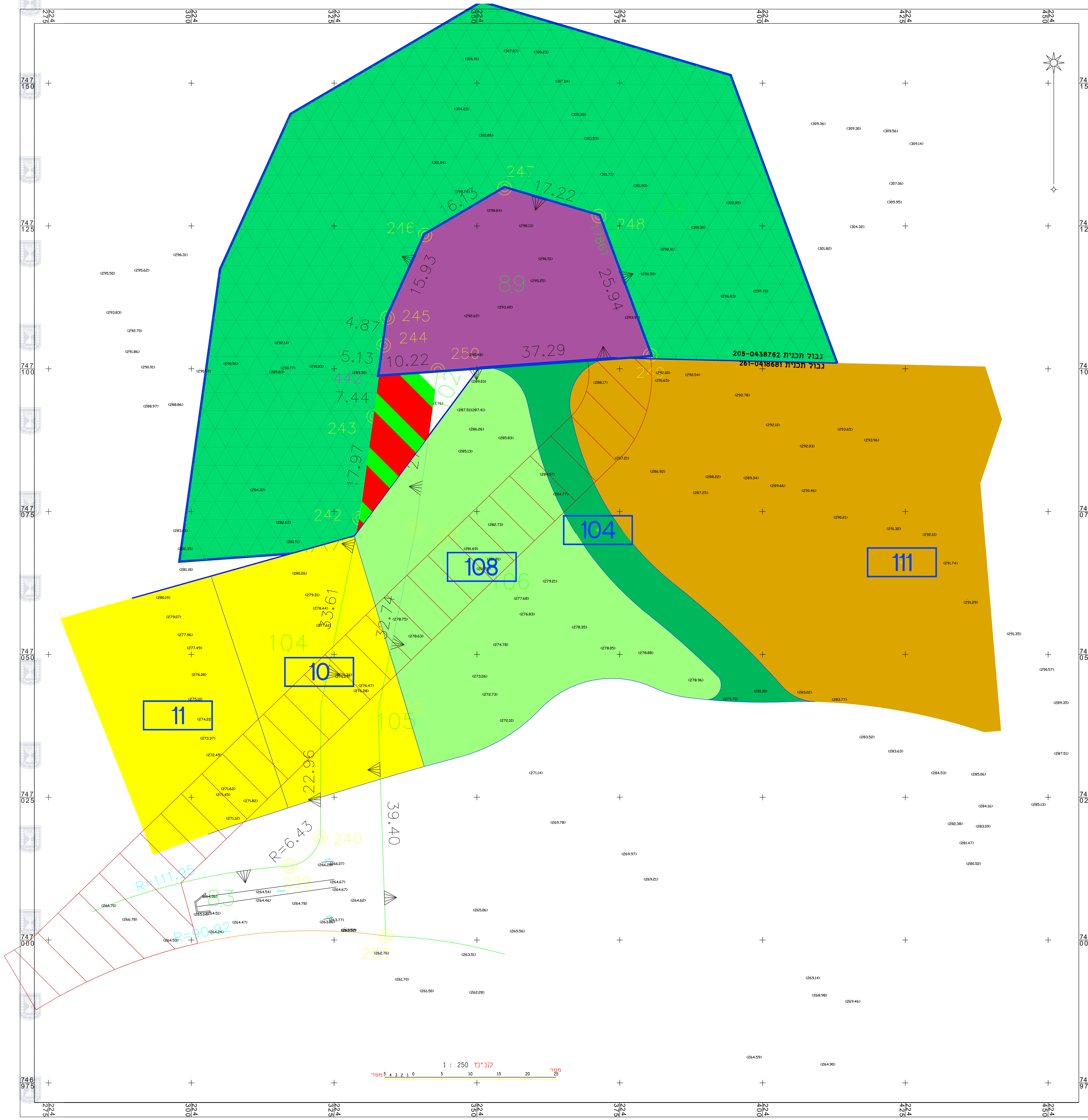

מקרא
מצב מאושר

- גבול תכנית לתצוגה
- גבול תכנית אמתי
- קו בניין
- מגורים א
- שמורת טבע
- מתקנים הנדסיים
- שביל
- ש.צ.פ
- שטח למבני ציבור
- דרך גישה
- חקלאי
- ביטול דרך
- מספר הדרך
- קו בניין
- רוחב הדרך
- מספר חלקה רשומה
- גבול גוש ומספרו

תכנית מפורטת מספר261-1215060

מצב מאושר

קביעת זכויות והגבלות בניה עבור מאגר מים - מנדא

מחוז : הצפון
מרחב תכנון מקומי : גבעות אלונים
רשות מקומית : כפר מנדא
שטח התכנית : 1.072ד"מ
קנה מידה: 1:250

גושים וחלקות בתכנית:

גוש	סוג הגוש	חלקות בשלמותן	חלקי חלקות
17861		89	

המקום

תרשים סביבה קנ"מ 1:1250 לפי ג/במ/ 261

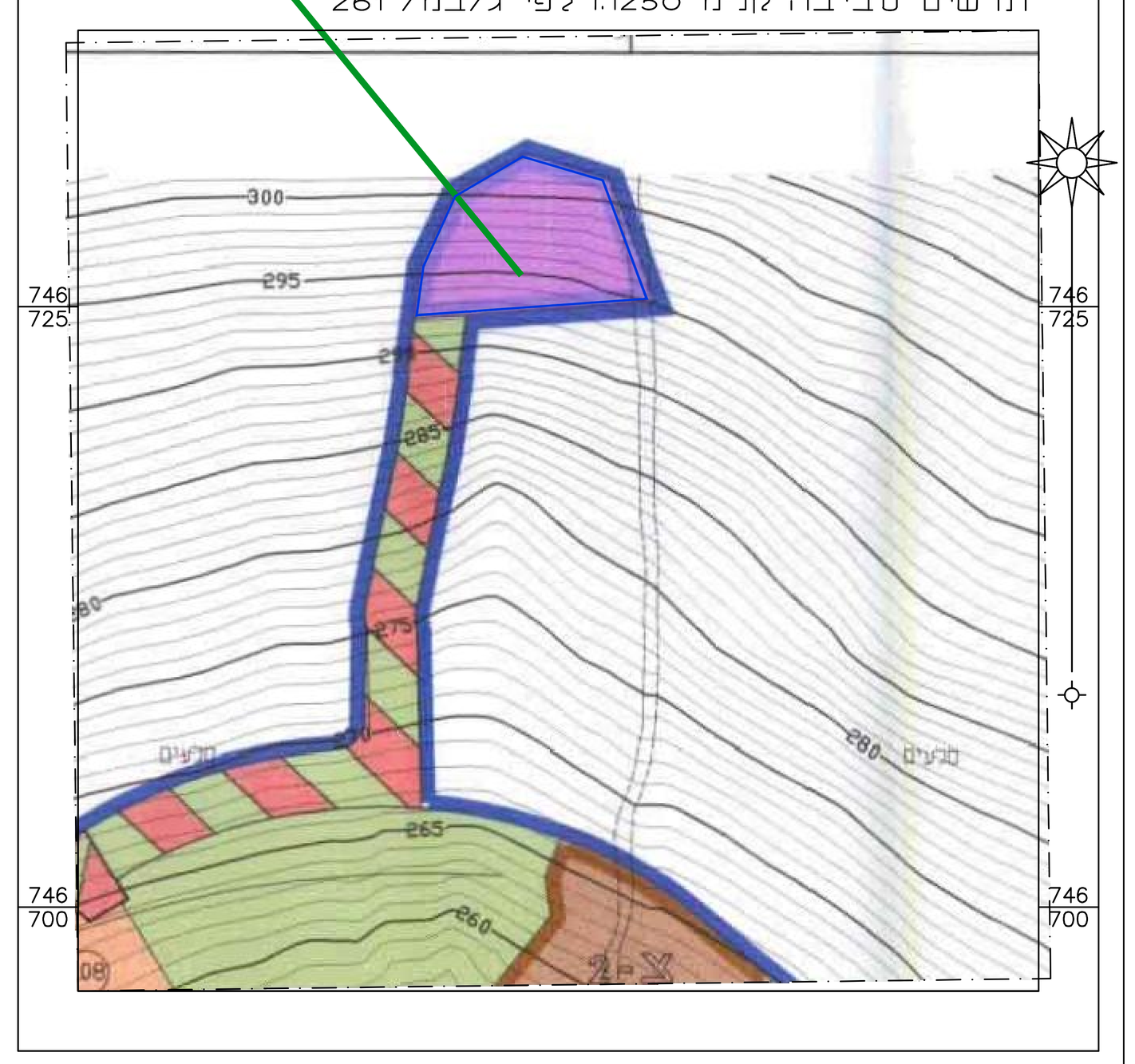

תרשים סביבה קנ"מ 1:1250 לפי 261-0418681

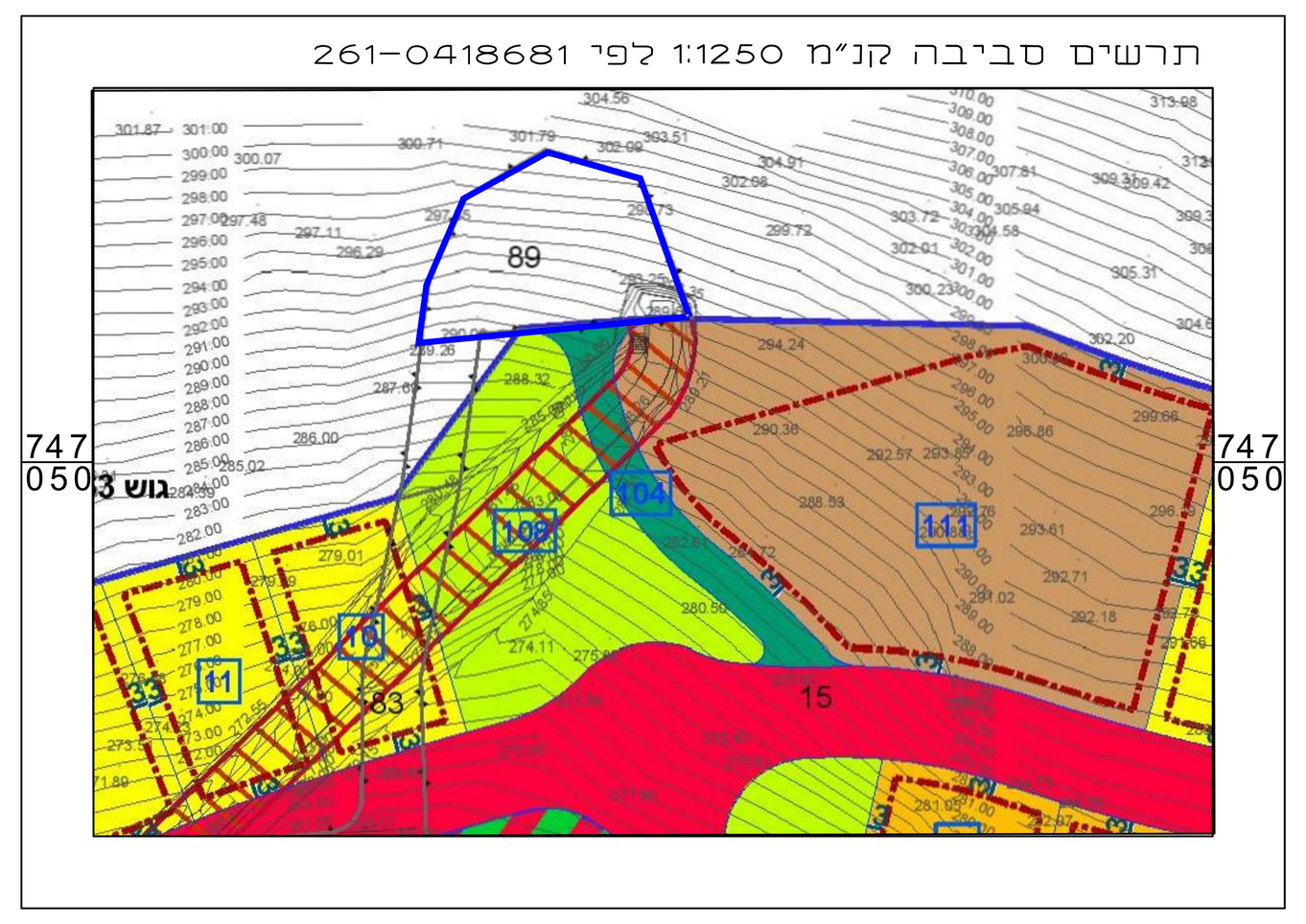

תרשים סביבה קנ"מ 1:1250 לפי 205-0438762

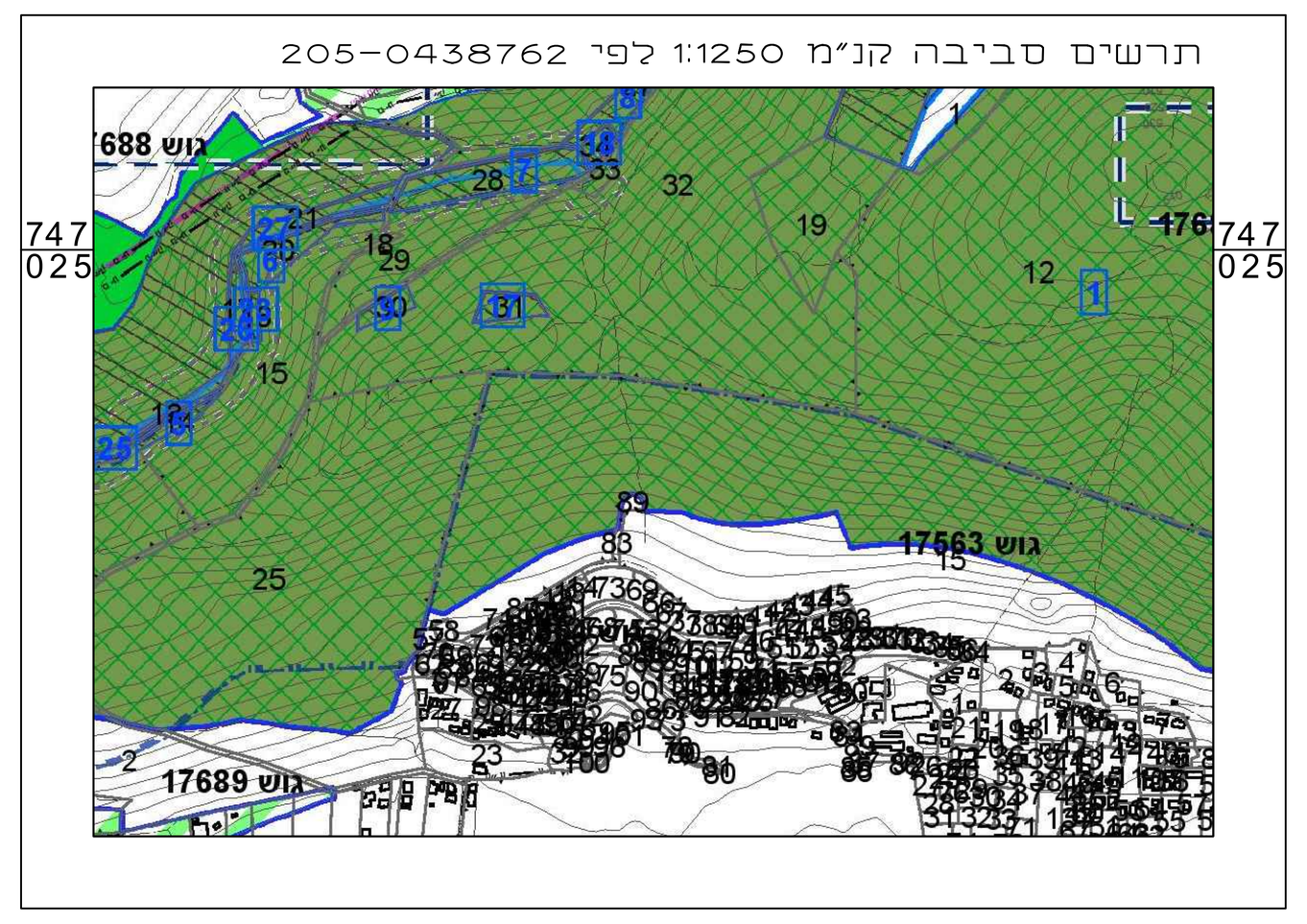
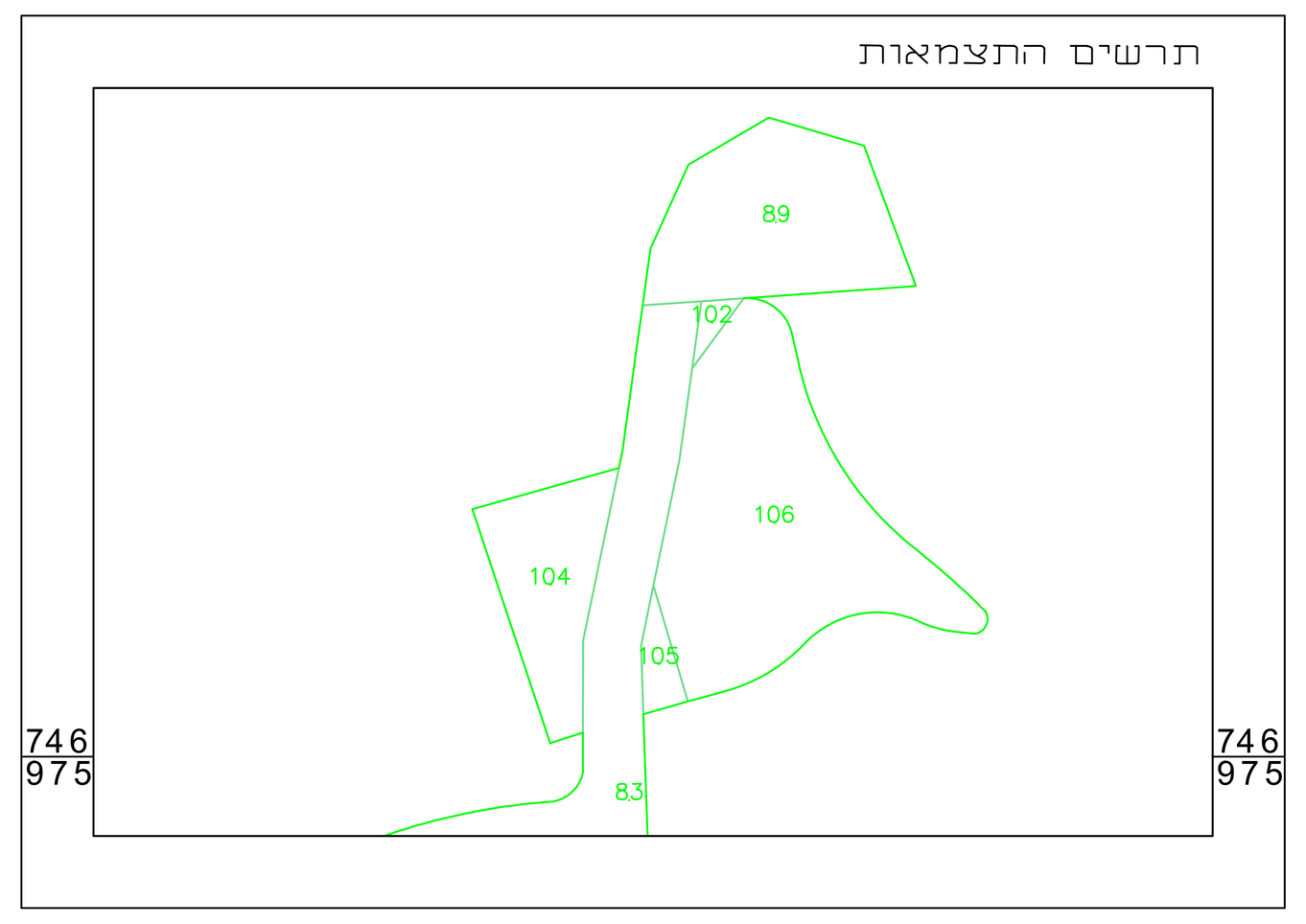
תרשים התצאות