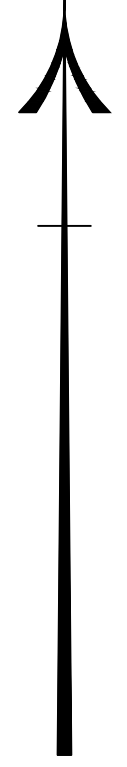


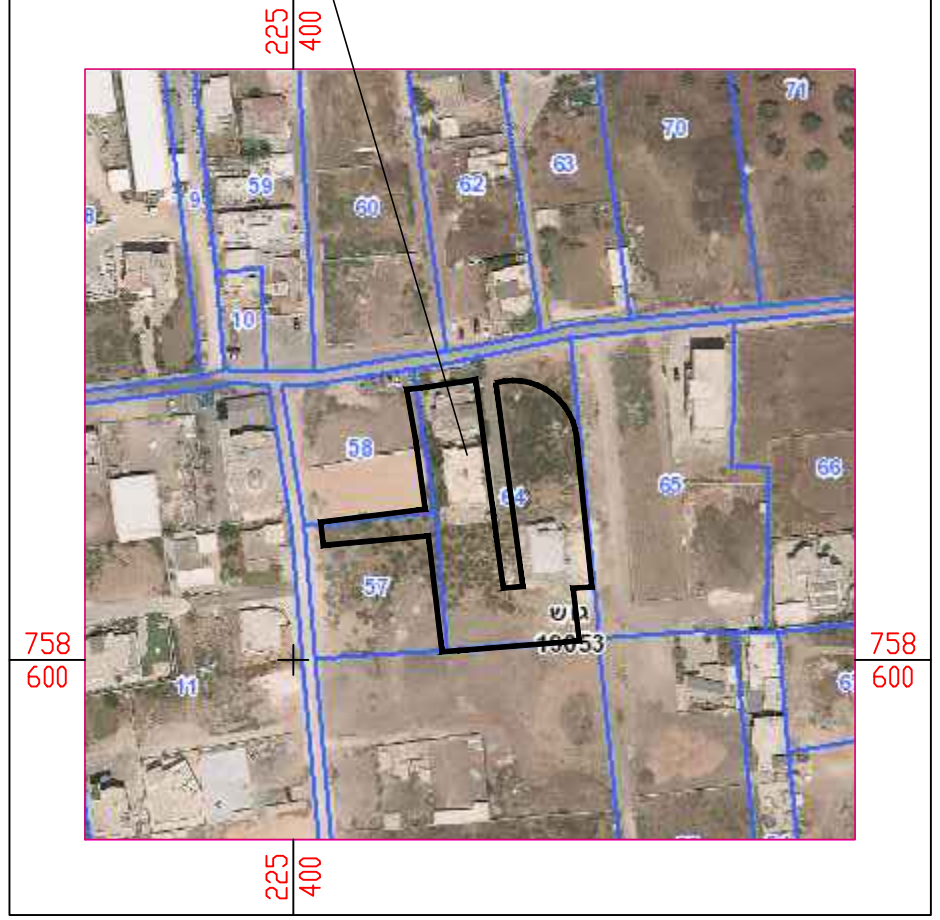


**מקרא:**

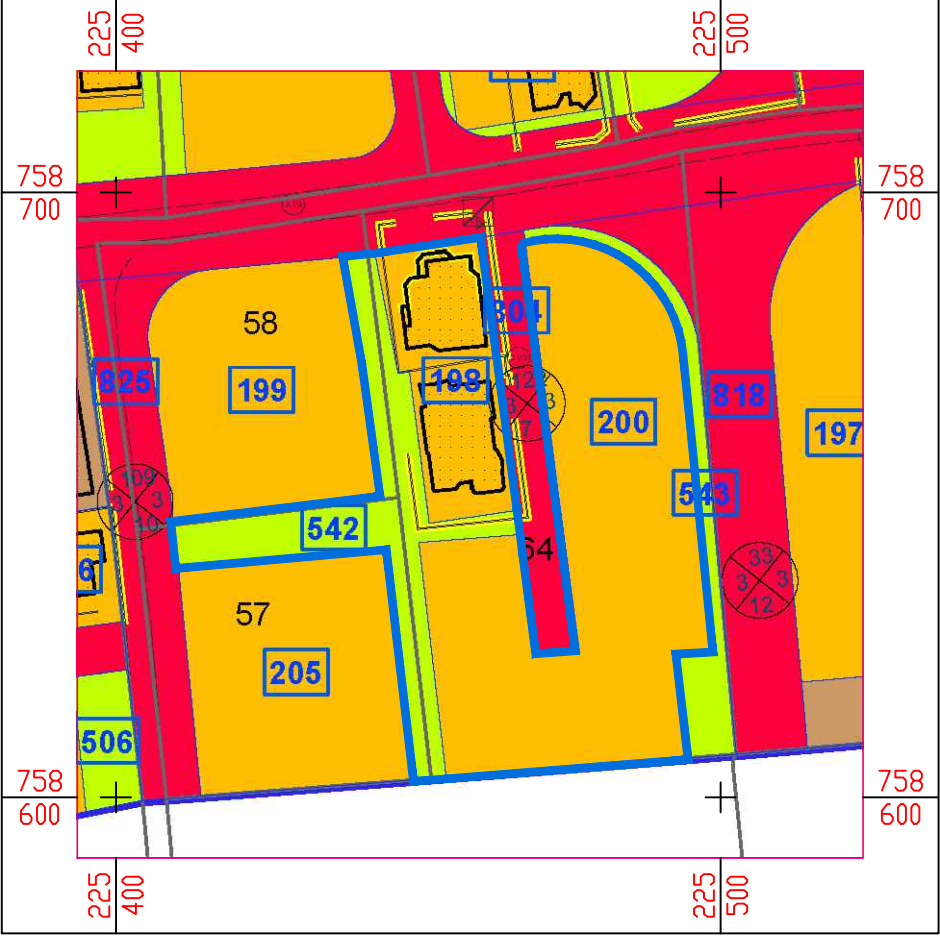
- מגורים ב'
- שטח ציבורי פתוח
- דרך מאושרת
- 0000 מספר תא שטח
- גבול תכנית מוצעת
- 122  
3 3  
7 מספר הדרך
- 3 3  
3 3 קוי בניין
- 3 3  
8 8 רוחב הדרך



המקום תרשים התמצאות קנ"מ 1:2500



תרשים סביבה קנ"מ 1:2500 לפי תוכנית מאושרת 260-0318477



תכנית מס'  
260-1298546

שם התכנית:  
איחוד וחלוקה ללא הסכמה-מגיד אל כרום  
בבכ/מק/5/24/16039

**תשריט מצב מאושר**

נשפז לתשריט	גליון 1 מתוך 1
תחולה	רקע
קנייט	1500
תאריך עריכת הנשפז	10-01-2024

רשימת התרשימים	
שם התרשיט	תרשיט התמצאות
שם התרשיט	תרשיט סביבה

**שמות וחתימות:**

Blank area for signatures and names.

שם:	אסעד אסדי	חתימה:
תאריך:		
עורך הנשפז		