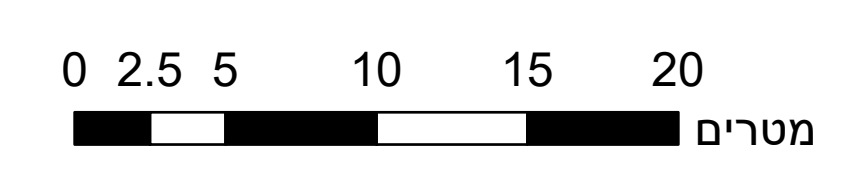
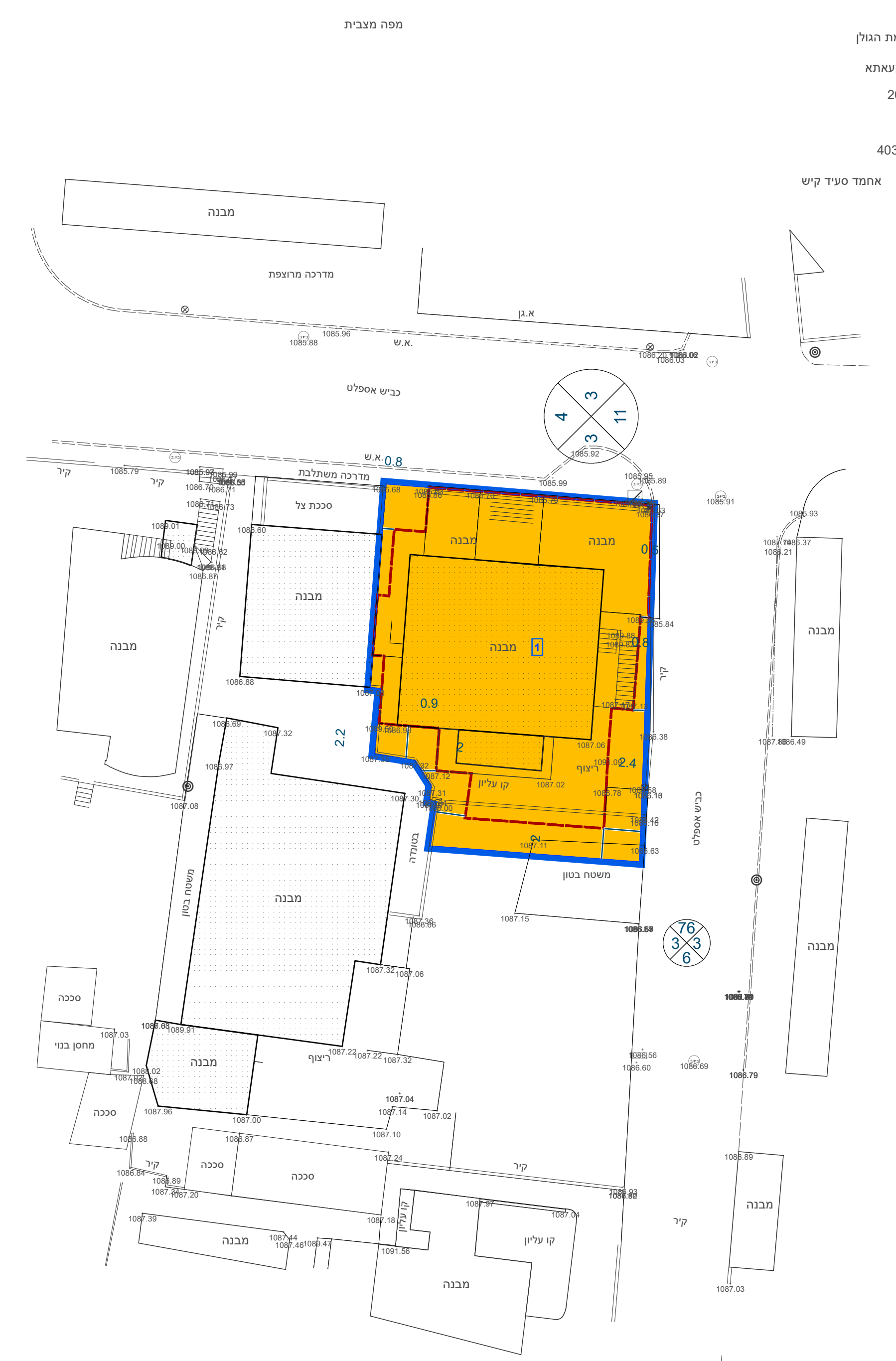


תחום : חלקה 1  
 נפת : רמת הגולן  
 מקום : בוקעתא  
 ענף : 201060  
 חלקה : 403  
 שטח משרד : ח"ר 403 קיש  
 אומדן שטח : אומדן שטח קיש



### מקרא



מטרות 3  
 קו-בנין  
 סדלת

חוק התכנון והבניה, התשכ"ה - 1965  
 תכנית מתאר מקומית

מס' 256-1249218

הסדרת מבנה קיים במגרש 316/1 בכפר  
 בוקעתא

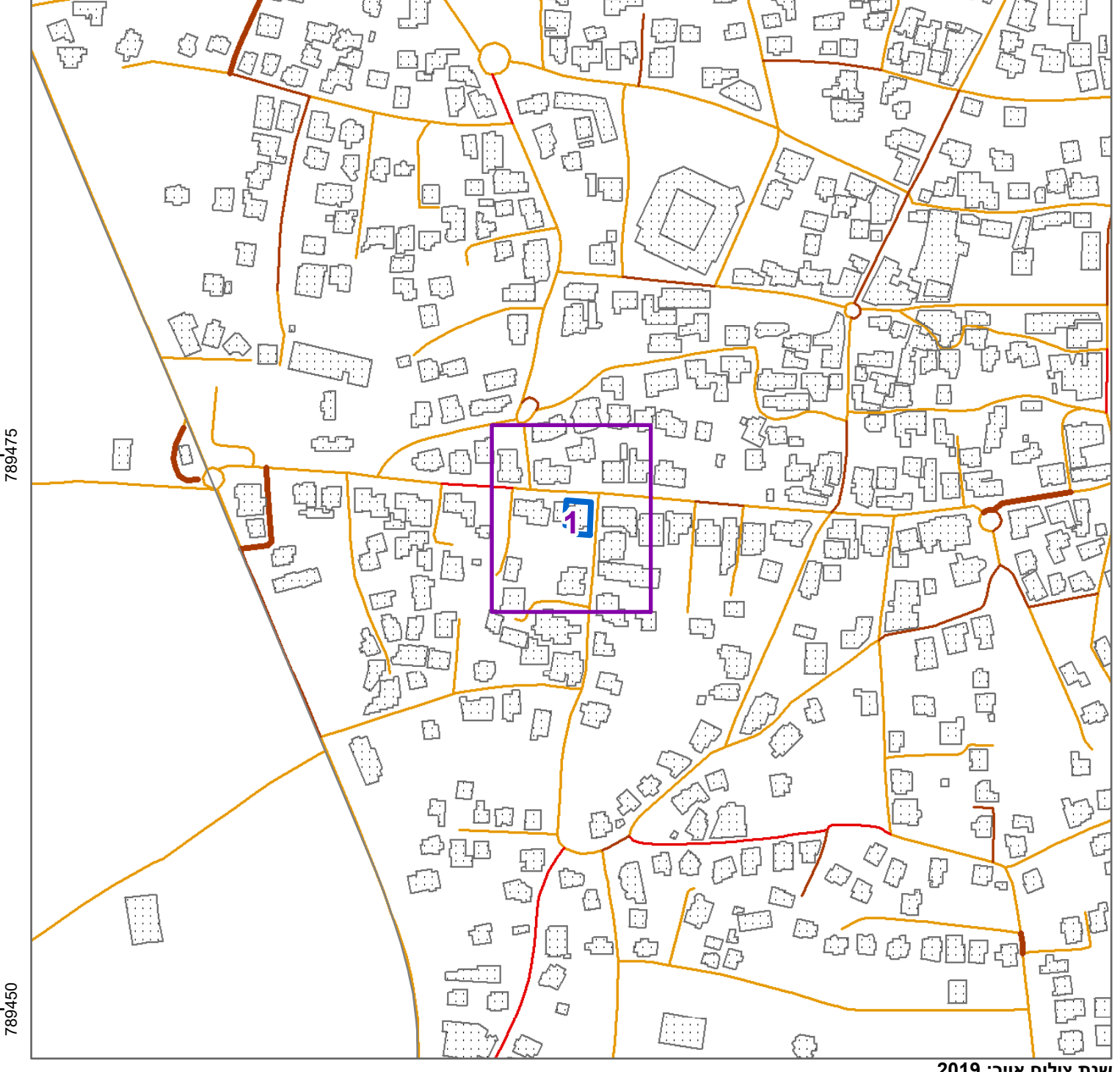
תשריט מצב מוצע		גיליון 1 מתוך 1
מחוז	צפון	
מרחב תכנון מקומי	מעלה חרמון	
רשות מקומית	בוקעתא	
ישוב		
תכנית בסמכות	מקומית	
איחוד וחלוקה	ללא איחוד וחלוקה	
היתרים או הרשאות	תכנית שמכוחה ניתן להוציא היתרים או הרשאות	
מונה תדפיס התשריט	10	
מועד הפקה	15/07/2024	18:25
שטח התכנית	0.403 דונם	קנה מידה 1:250

### אישורים בתכנית מס' 256-1249218

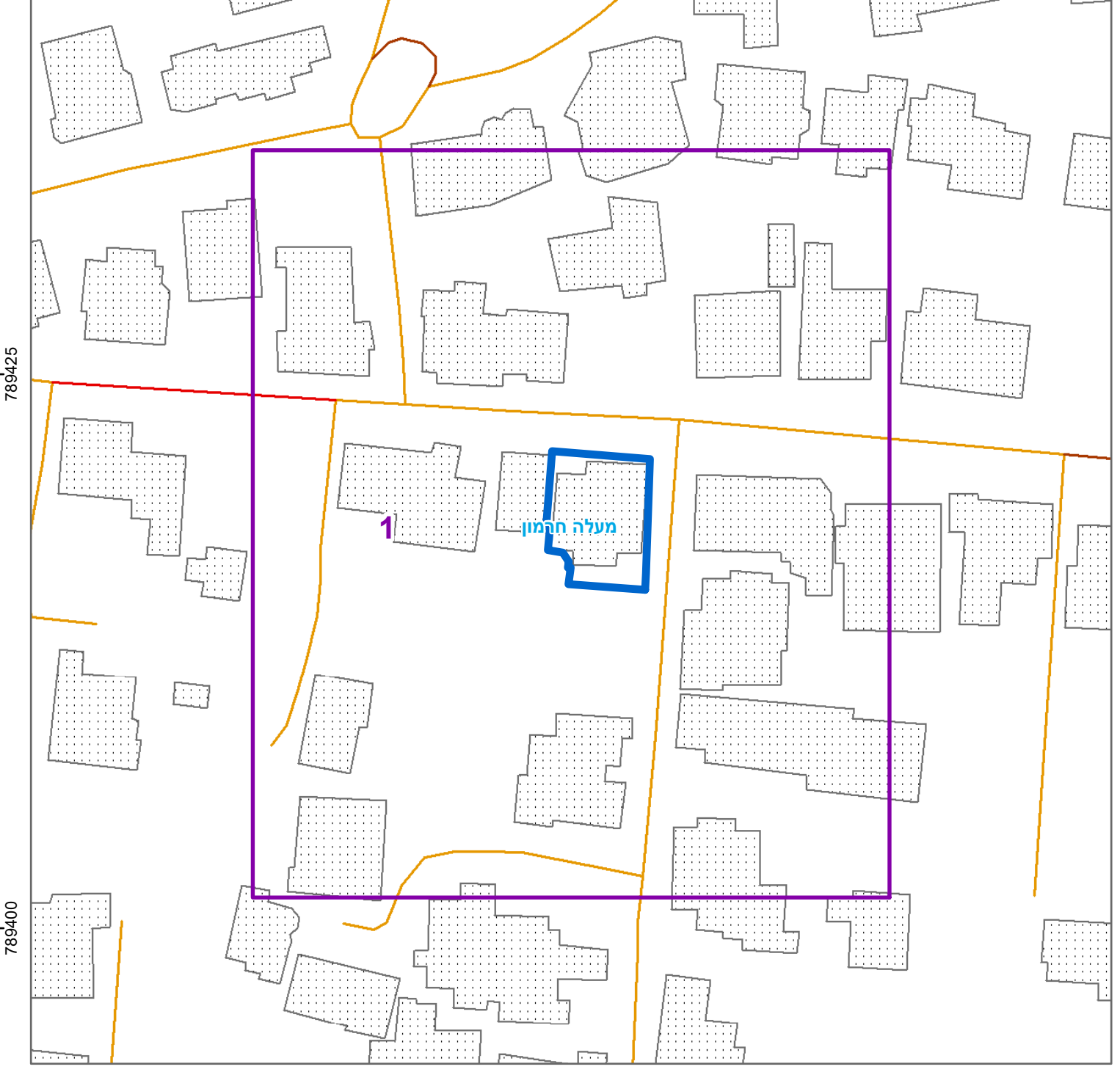
### שמות\*

מגיש התכנית	אחמד אלקיש תאגיד:
עורך ראשי	פארס אולי תאגיד: פארס אדריכלות
יזם	אחמד אלקיש תאגיד:

### תרשים התמצאות - קנ"מ 1:4000



### תרשים סביבה - קנ"מ 1:1000



\* הרשימה המלאה מפורטת בהוראות התכנית / בהודעה שפורסמה בעיתונות וברשומות  
 הריני מצהיר בזאת כי המפה הטופוגרפית/המצבית/המהווה רקע לתכנית זו, נערכה על ידי ביום 09-06-2023 והיא הוכנה לפי הוראות נוהל מב"ת ובהתאם להוראות החוק ולתקנות המודדים שבתוקף.  
 דיוק הקו הכחול והקדסטרי: קו כחול (בלבד) ברמה אנליטית  
 פרחת מוממד 835  
 מספר רשיון מספר רשיון חתימה תאריך שם המומד