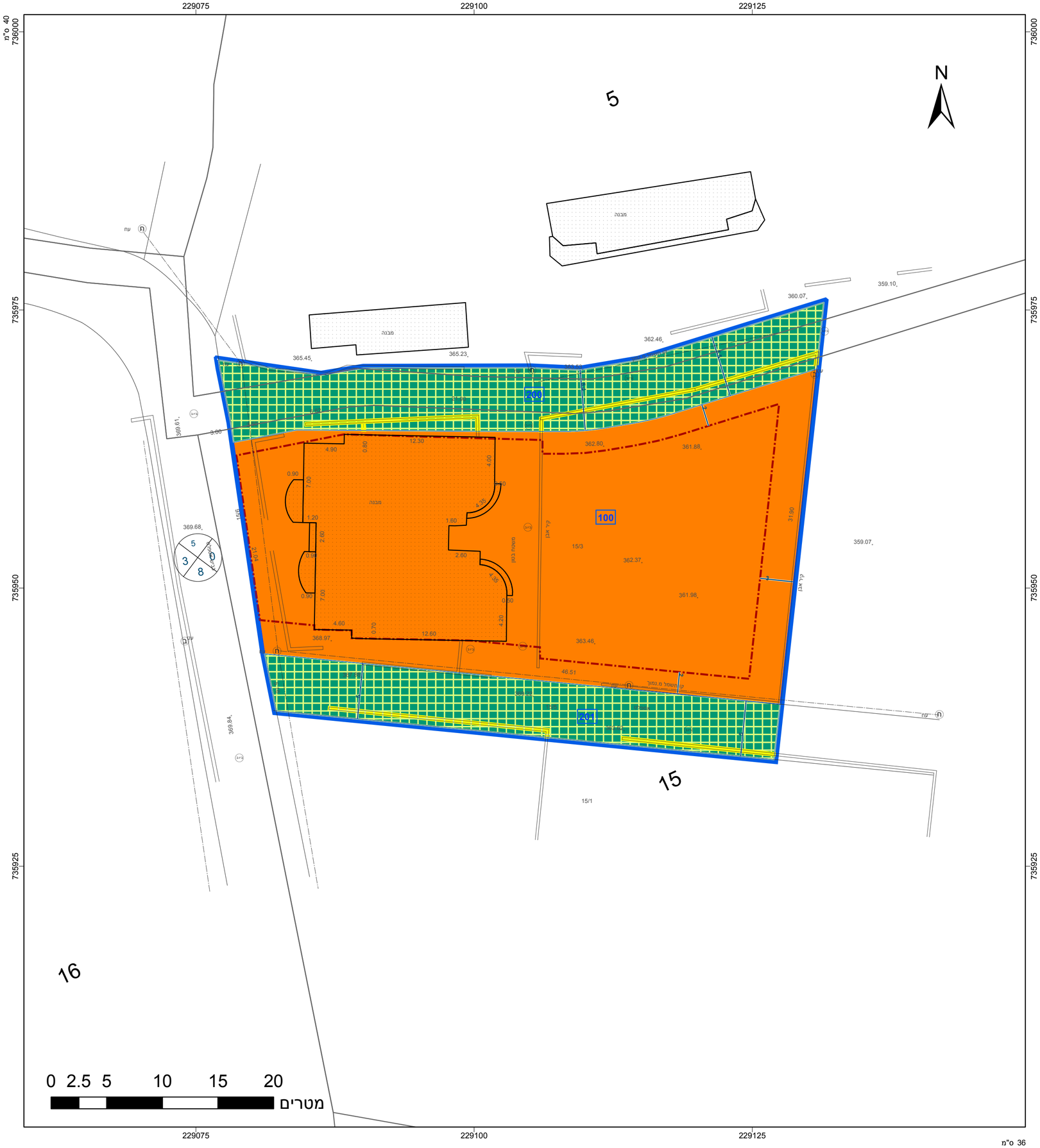

מקרא



תרשים התמצאות - קנ"מ 1:6000

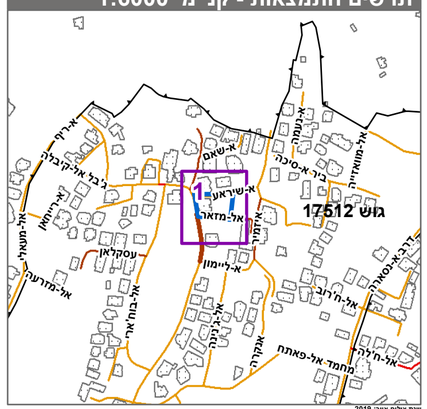

תרשים סביבה - קנ"מ 1:1500

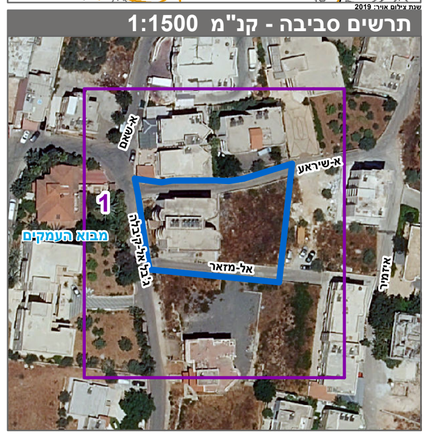

חוק התכנון והבניה, התשכ"ה - 1965

תכנית מתאר מקומית

מס' 257-0832717

שינוי בהוראות וזכויות בניה - ריינה

תשריט מצב מוצע	גיליון 1 מתוך 1
מחוז	צפון
מרחב תכנון מקומי	מבוא העמקים
רשות מקומית	ריינה
ישוב	ריינה
תכנית בסמכות	מחוזית
איחוד וחלוקה	ללא איחוד וחלוקה
היתרים או הרשאות	תכנית שהוכנה ניתן להוציא בהתאם לה היתרים או הרשאות
מונה תדפיס התשריט	6
מועד הפקה	18/03/2024 08:30
שטח התכנית	1.646 דונם
קנה מידה	1:250

אישורים בתכנית מס' 257-0832717

התכנית לא נקבעה טעונה אישור שר

יו"ר הועדה המחוזית

שמות*

מגיש התכנית	סלמאן אבן אחמד
מגיש התכנית	תאופיק אבו אחמד
עורך ראשי	אחמד עואד

טבלת גושים וחלקות*

מספר גוש	חלק/ כל הגוש	מספרי חלקות בשלמותן	מספרי חלקות בחלקיותן
17512	חלק		5, 15, 45

* הרשימה המלאה מפורטת בהוראות התכנית / בהודעה שפורסמה בעיתונות וברשומות

הריני מצהיר בזאת כי המפה הטופוגרפית/המצבית המהווה רקע לתכנית זו, נערכה על ידי ביום 10-01-2020 והיא הוכנה לפי הוראות נוהל מבא"ת ובהתאם להוראות החוק ולתקנות המודדים שבתוקף. ד"יוק הקו הכחול והקדסטר:קו כחול (בלבד) ברמה אנליטית

שם המודד	מספר רשיון	חתימה	תאריך
ראסם אברהים	909		

מספר תכנית: 257-0832717, מספר גרסת תשריט: 6