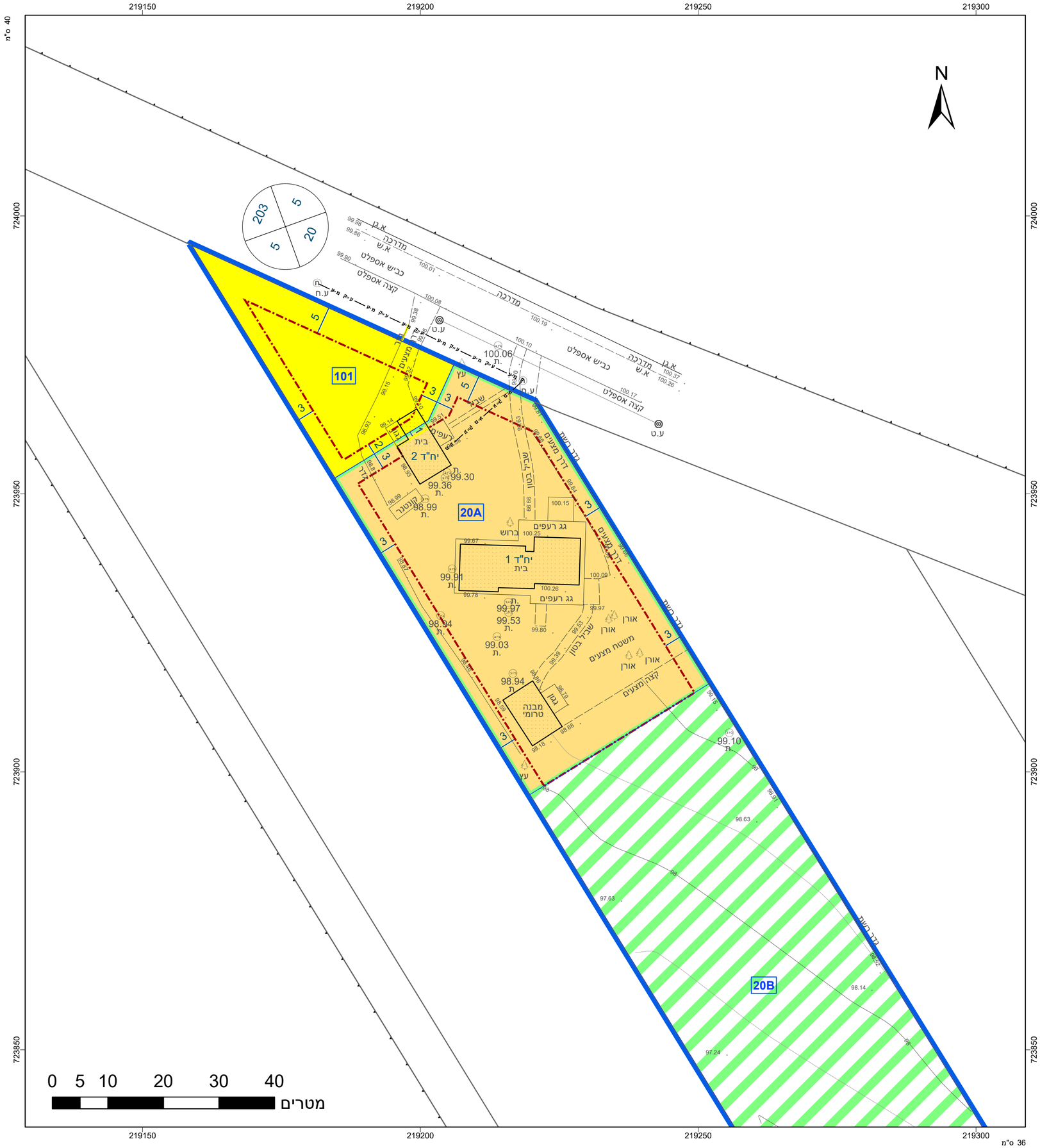

מקרא



תרשים התמצאות - קנ"מ 1:12000

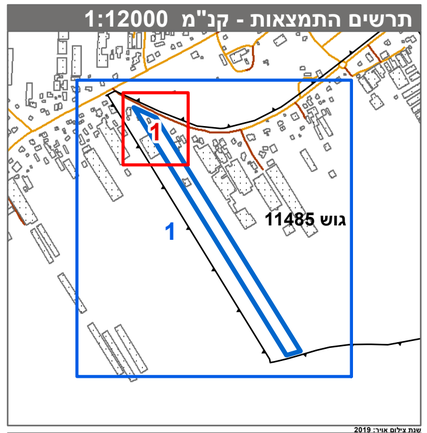

שנת צילום אויר: 2019

תרשים סביבה - קנ"מ 1:3000

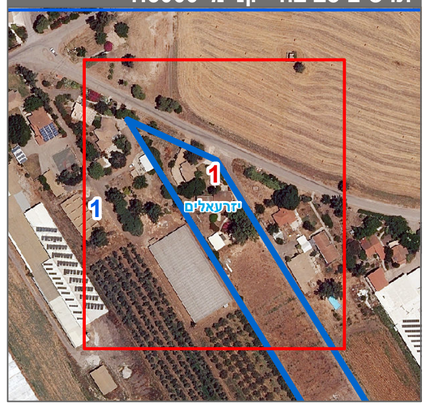

חוק התכנון והבניה, התשכ"ה - 1965

תכנית מפורטת

מס' 254-1255868

פיצול מגרש מנחלה 20, תוספת זכויות ושינוי קווי בניין - היוגב

תשריט מצב מוצע הגדלה -	גיליון 1 מתוך 1
מחוז	צפון
מרחב תכנון מקומי	יזרעאלים
רשות מקומית	
ישוב	
תכנית בסמכות	מקומית
איחוד וחלוקה	ללא איחוד וחלוקה
היתרים או הרשאות	תכנית שמכוחה ניתן להוציא היתרים או הרשאות
מונה תדפיס התשריט	6
מועד הפקה	02/09/2024 15:47
שטח התכנית	30.05 דונם קנה מידה 1:500

אישורים בתכנית מס' 254-1255868

שמות*

מגיש התכנית	עירית דוד תאגיד:
מגיש התכנית	שמואל יחיאל דוד תאגיד:
עורך ראשי	האני בשארה תאגיד:
יזם	עיריית דוד תאגיד:
יזם	שמואל יחיאל דוד תאגיד:

טבלת גושים וחלקות*

מספר גוש	חלק/ כל הגוש	מספרי חלקות בשלמות	מספרי חלקות בחלקיות
11485	חלק	3	

* הרשימה המלאה מפורטת בהוראות התכנית / בהודעה שפורסמה בעיתונות וברשומות

הריני מצהיר בזאת כי המפה הטופוגרפית/המצבית המהווה רקע לתכנית זו, נערכה על ידי ביום 21-06-2023 והיא הוכנה לפי הוראות נוהל מבא"ת ובהתאם להוראות החוק ולתקנות המודדים שבתוקף. דיוק הקו הכחול והקדסטר:קו כחול (בלבד) ברמה אנליטית

אליאס אוסאמה	691		
שם המודד	מספר רשיון	חתימה	תאריך

מספר תכנית: 254-1255868, מספר גרסת תשריט: 6