

מס' סדורי : 1467-22  
 מס' דיסקט :

אישור תכנית מס' 251-1196583  
**מצב מאושר**  
 תוכנית מאושרת מס' 108 (א) לחוק  
 27/11/2021  
 \_ התכנית לא נקבעה טענה אישור שר

י"ר הועדה המחוזית

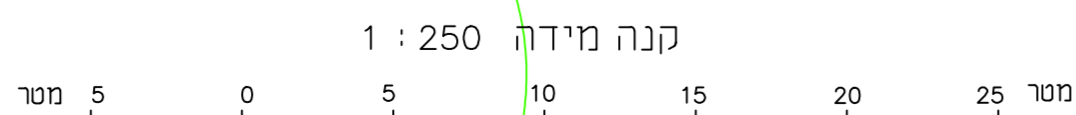
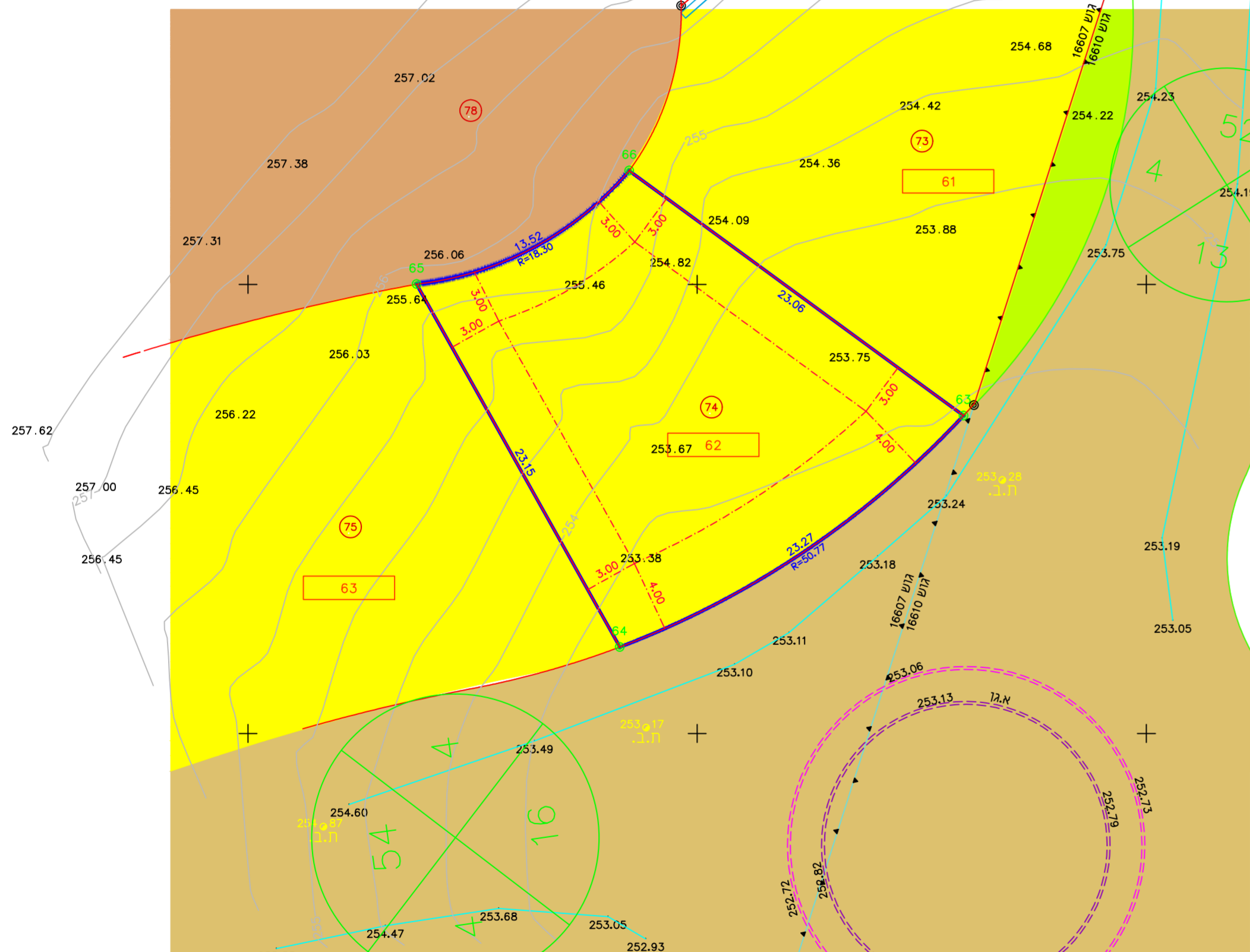
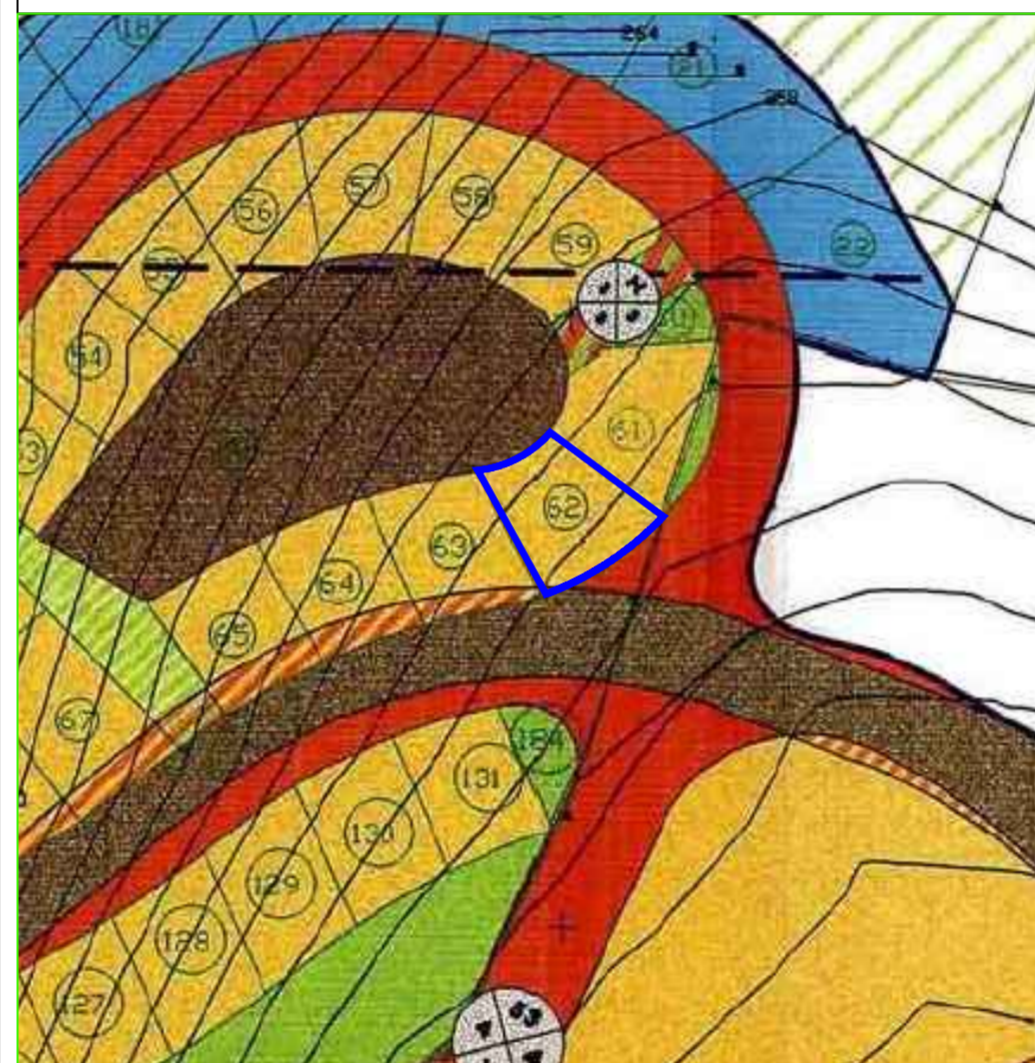
מחוז : הצפון  
 נפה : יזרעאל  
 מקום : טורעאן  
 גוש : 16607  
 חלקות : 74  
 מגרש : 62  
 שטח : 0.415  
 הוכן עבור : גוש 16607  
 גוש 16610



מקרא : קני"מ 1 : 250

	דרך מאושרת		גבול תכנית
	מגורים א'		קו בניין
	מבני ציבור		מס' חלקה
	שצי"פ		מס' מגרש
			מספר הדרך קו בניין רוחב הדרך

לפי תכנית 10689/ג קני"מ 1:1250



מספר התוכנית: 251-1196583

רמת דיוק הקו הכחול והקדסטה:  
 = 1 מדידה גרפית  
 = 2 קו כחול (בלבד) ברמה אנליטית  
 = 3 מדידה אנליטית מלאה ברמת חצי

1. המדידה המקורית:  
 הריני מצהיר בזאת כי מדידת המפה הטופוגרפית/  
 המוצגת המהווה רקע לתוכנית זו, נערכה על ידי:

ביום 28/03/2024

והיא הוכנה לפי הוראות נוהל מבאית ובהתאם  
 להוראות החוק ולתקנות המודדים שבתוקף.

שם המודד: עאדל דחלה

מספר רישיון: 881

חתימה: תאריך: 28/03/2024

**חוק התכנון והבנייה, התשכ"ה - 1965**  
**תכנית מפורטת**

**תכנית מס' 251-1192442**

**שם התכנית**  
**שינוי בזכויות והוראות הבניה**  
**במגרש למגורים, טורעאן**

**מצב מאושר** גליון **1** מתוך **1**

<b>שם הנספח</b>	קני"מ
<b>מצב מאושר</b>	1:250
<b>תרשים סביבה לפי תכנית 10689 ג</b>	1:1250

תאריך: 28/03/2024

<b>איחוד וחלוקה</b>	<b>סמכות ראשית</b>	<b>אופי התכנית</b>
-----	ועדה מקומית	תכנית שיתן מכוחה להוציא היתרים

מחוז : צפון  
 מרחב תכנון מקומי : גליל מזרחי  
 רשות מקומית : מועצה מקומית טורעאן  
 שטח התכנית : 415 מ"ר

**גושים וחלקות בתכנית:**

גוש	סוג הגוש	חלקות בשלמותן	חלקי חלקות
16607	מוסדר	74	-

**שמות וחתימות:**

<b>עורך התוכנית</b>	שם: דחלה עאדל טובחי מס' ת.ד. 1995, כפר טורעאן, 16950 טלפון: 0545421443 מס: 04-6412926	חתימה:
	תאריך: דוא"ל: adel.dahly@gmail.com	
<b>מודד</b>	שם: דחלה עאדל טובחי מס' ת.ד. 1995, כפר טורעאן, 16950 טלפון: 0545421443 מס: 04-6412926	חתימה:
	תאריך: דוא"ל: adel.dahly@gmail.com	