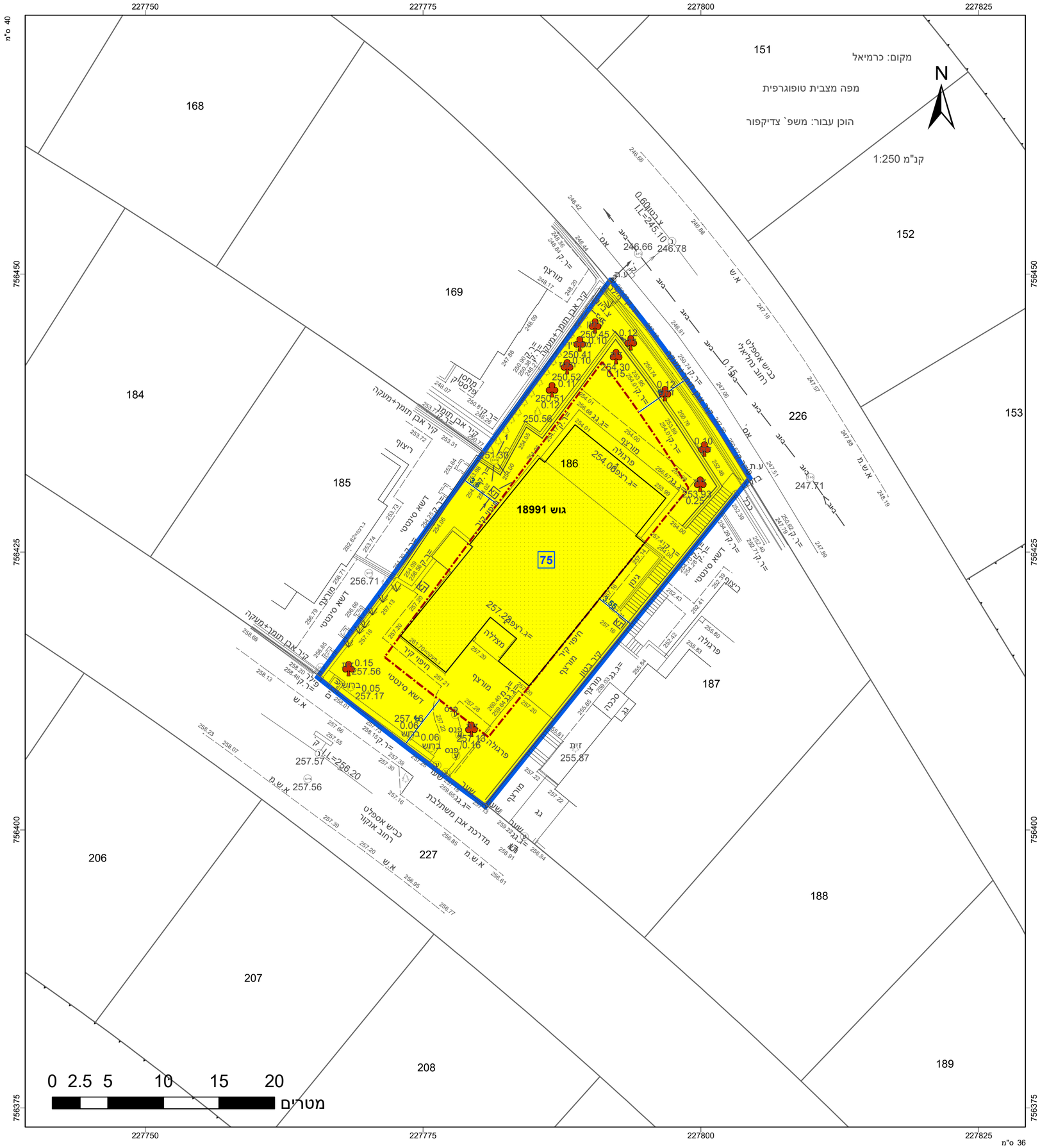

מקרא

- מגורים א
- קו-בנין
- מידות
- עץ/עצים לשימור

תרשים התמצאות - קנ"מ 1:6000

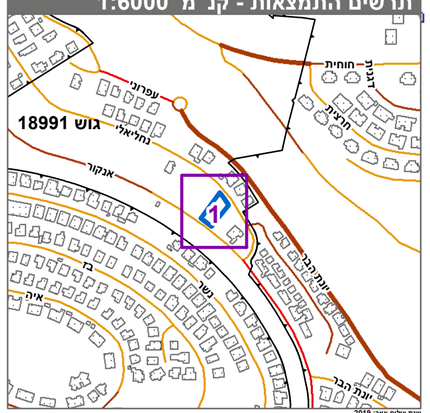

תרשים סביבה - קנ"מ 1:1500

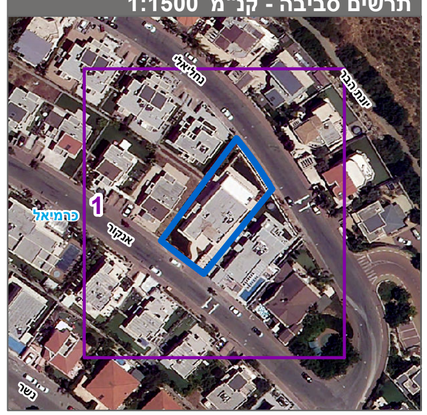

חוק התכנון והבניה, התשכ"ה - 1965

תכנית מפורטת

מס' 208-1213503

תוספת זכוית בניה מגרש 75,גבעת מכוש-כרמיאל

תשריט מצב מוצע	גיליון 1 מתוך 1
מחוז	צפון
מרחב תכנון מקומי	כרמיאל
רשות מקומית	כרמיאל
ישוב	כרמיאל
תכנית בסמכות	מחוזית
איחוד וחלוקה	ללא איחוד וחלוקה
היתרים או הרשאות	תכנית שמכוחה ניתן להוציא היתרים או הרשאות
מונה תדפיס התשריט	4
מועד הפקה	15/09/2024 23:16
שטח התכנית	0.805 דונם קנה מידה 1:250

אישורים בתכנית מס' 208-1213503

מינהל התכנון - מחוז צפון

אישור תכנית מס' 208-1213503
התכנית מאושרת מכוח סעיף 108(ג) לחוק
ביום 18/12/2024
_התכנית לא נ

חוק ה
הוועד
להפקיד את התכנית
09/10/2024
תאריך יו"ר הוועדה המחוזית

שמות*

מגיש התכנית	יהודה צדיקפור תאגיד:
מגיש התכנית	נורית צדיקפור תאגיד:
עורך ראשי	יוסף סה תאגיד: מכנון ,נשא ,ופקות
יזם	יהודה צדיקפור תאגיד:
יזם	עמוס צדיקפור תאגיד:

טבלת גושים וחלקות*

מספר גוש	חלק/ כל הגוש	מספרי חלקות בשלמות	מספרי חלקות בחלקיות
18991	חלק	186	

* הרשימה המלאה מפורטת בהוראות התכנית / בהודעה שפורסמה בעיתונות וברשומות

הריני מצהיר בזאת כי המפה הטופוגרפית/המצבית המהווה רקע לתכנית זו, נערכה על ידי ביום 22-01-2023 והיא הוכנה לפי הוראות נוהל מבא"ת ובהתאם להוראות החוק ולתקנות המודדים שבתוקף. דיוק הקו הכחול והקדסטר:קו כחול (בלבד) ברמה אנליטית

בוריס טאובין	1294		
שם המודד	מספר רשיון	חתימה	תאריך

מספר תכנית: 208-1213503, מספר גרסת תשריט: 4