1

המנהל האזרחי - אזור יהודה ושומרון
מועצת תכנון עליונה

מרחב תכנון מקומי גוש עציון
תכנית מתאר נקודתית מס' 421/1 בקידר
תיקון מס. 1/90 לתכנית מס. 421-ישוב קדר

אין לנו התנגדות עקרונית לתכנית, בתנאי שזו תהיה מתואמת עם רשויות התכנון המוסמכות.
התיחסנו היום לצרכי הגנה בלבד, אין בזה כדי להקנות כל זכות לגוף המבקש או לכל בעל ענין אחר בשטח התכנית כל עוד לא הוקצה השטח ונחסם עומנו חסם מתאים בינינו, ואין אתיחסנו זו באה במקום הקצאה כל בעל זכות בשטח הנדון ו/או כל דשות מוסמכת, לפי כל חוזה ועפיי כל דין.
למען הסר ספק מודגש בזה כי אם נישה או יועשה על ידינו הסכם בין הרשות המבקשת, אין בהתיחסנו על התכנית הבדה או הדאה בעיגים הסכם כ-מזר ו/או ויתור על זכותנו לבטל בגלל הפרתו ע"י מי שרשם מתוכנו על בין הרשות כלשהו בשטח, ו/או על כל זכות אחרת הנוגעת לנו בגה הנכנס באמור ועפיי כל דין, ותחיקת בשתו שבו אתיחסנו ניתנה אך ורק מנקודת מבט הנכונים.

חיי שרה מנחם
המנהל המוסמך
וחמשלחו באיש

5.3.91

הוגרם המסמכים הנכנסו ולבנייה
מועצה אזורית גוש עציון
תכנית זו מתאימה לדרישי
מועצה המקומית מס. 4/90
מתאר 01/91
מס' הקלה

2

מקרא:

צבע / סימן	תאור
	גבול תכנית 421/1
	גבול תכנית לביטול
	אזור מגורים א'
	גבול חלקה קיים
	גבול חלקה חדש
	גבול חלקה לביטול
269	מספר החלקה

תשריט:
קנה מידה-1:250
שטח התכנית-527 מ"ר

3

מחוז ירושלים
נפה ירושלים
עיר או כפר קידר
שכונה או מקום —
גוש: חלקה: 269
הוקן בשביל: הבעלים

השטח: 0.527 דונם

מצב קיים לפי תכנית מתאר מס. 421 לקדר

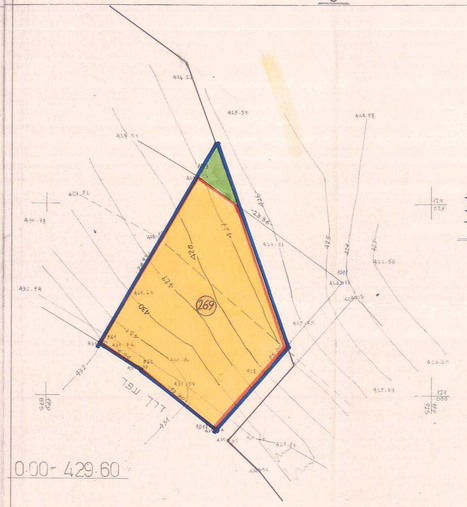

קנה מידה 1:250

ירושלים
אלכרט אלכרט, מודד מוסמך
רח' שד' 6/14
רמ' גבעת ש. רמת-גן, ת.ד. 9104
טל: 5788814-03

לא לצרכי רישום

4

מס' סידורי ים 0/400-אא 90

מצב מוצע-לפי תכנית מתאר מספר 421/1 לקדר

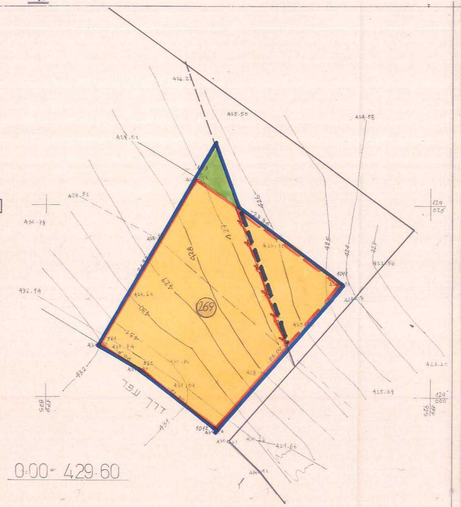

קנה מידה 1:250
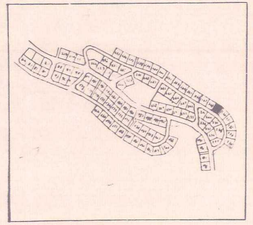
תכנית המקום ק. מ. 1:5000