

אזור יהודה ושומרון  
מועצת תכנון עליונה  
מרחב תכנון מקומי אלפי מנשה

תכנית מפורטת מס' 115/13/2

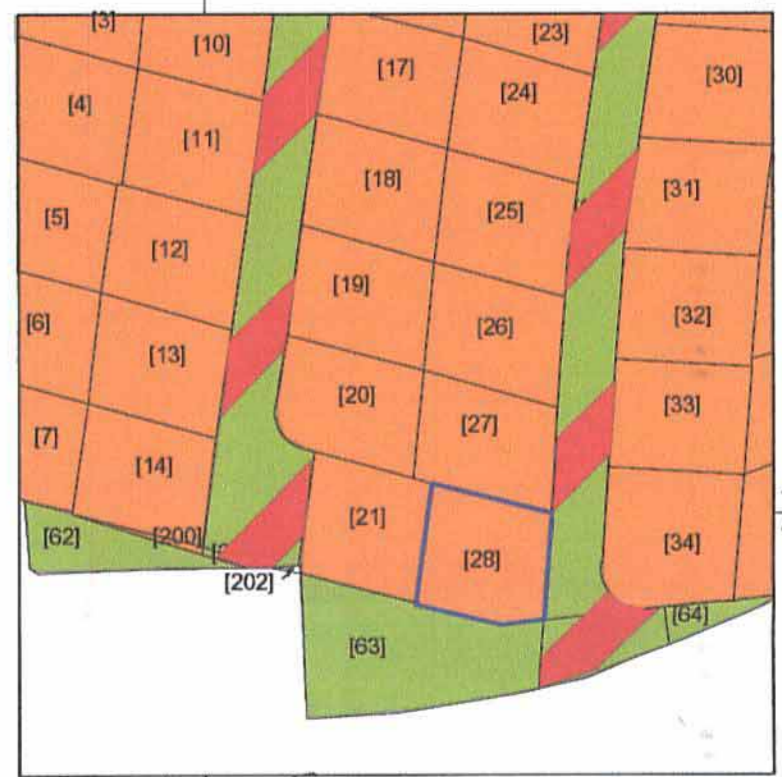
המהווה שינוי לתכנית מפורטת מס' 115/13

אלפי מנשה-בדרום שכונת כפיר יוסף  
מגרש מס' 28

בעל הקרקע: חברת אשרון קרני שומרון בע"מ.  
מגיש התכנית: המועצה מקומית אלפי מנשה.  
יוזם התכנית: גור יהודה ומירי.  
עורך התכנית: לורברבוים צופית, אדריכלית.  
תאריך: אפריל 2002

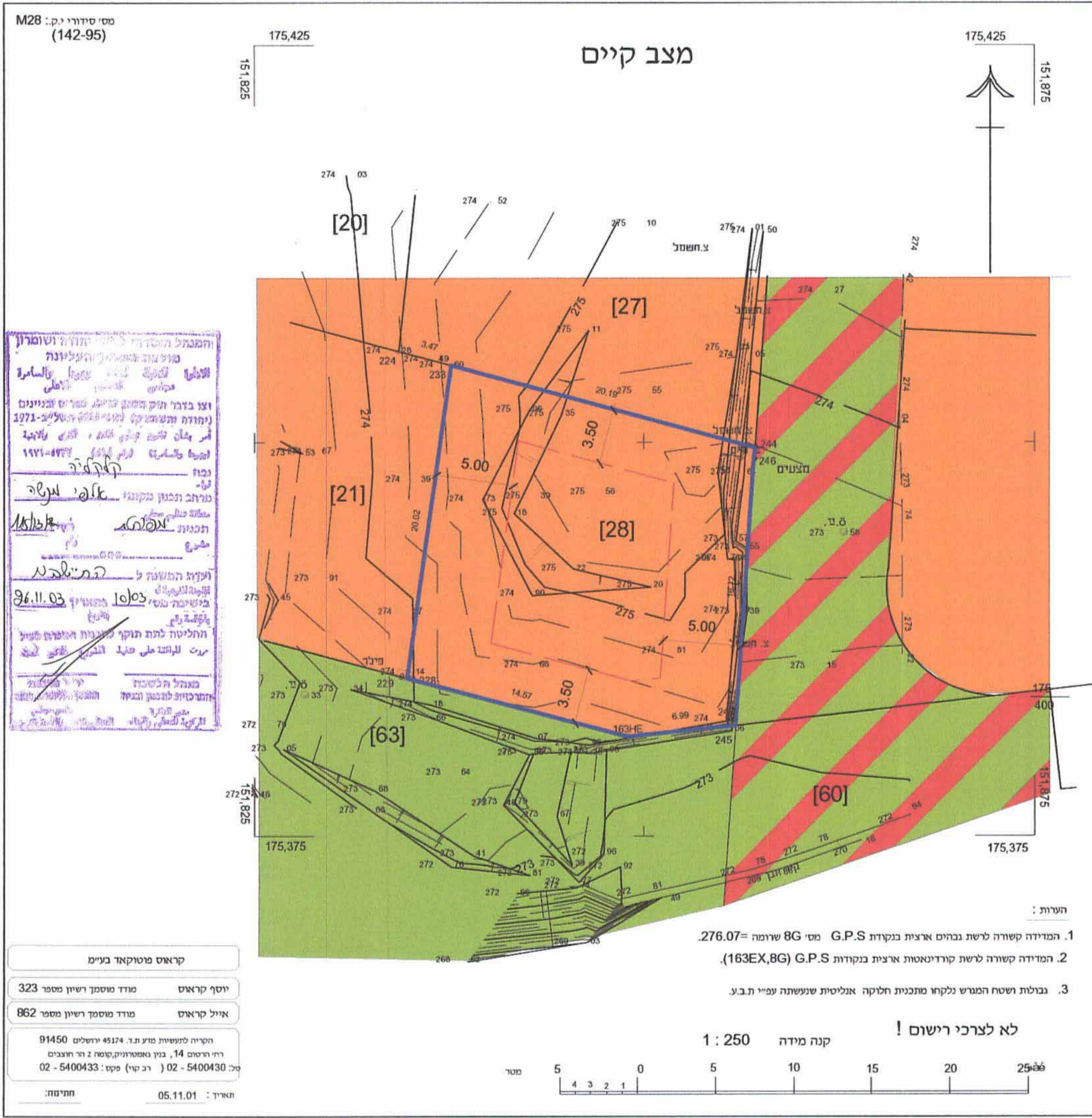
תרשים סביבה

קנה מידה : 1:1250



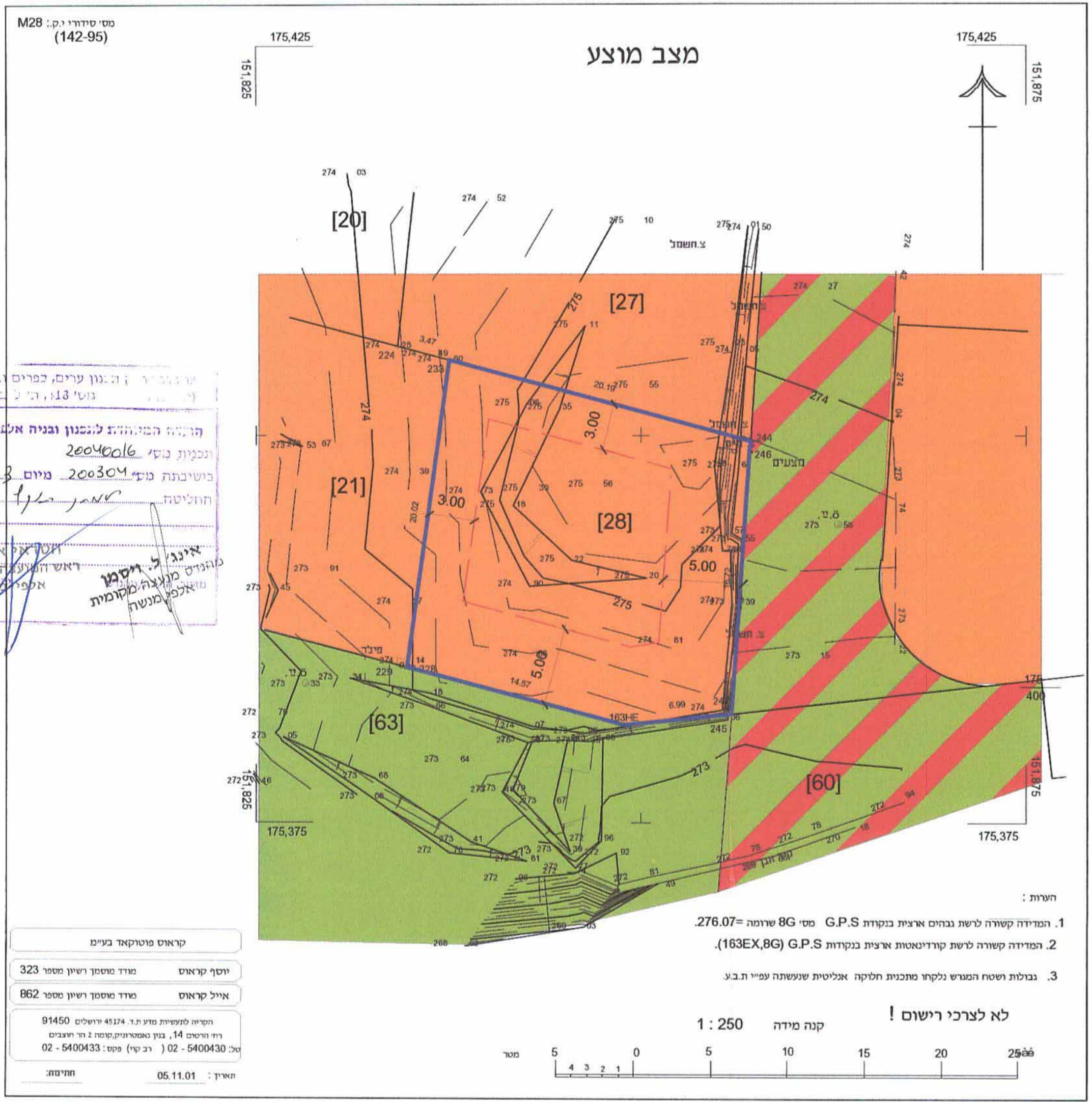
- מקרא:**
- גבול התכנית
  - שטח ציבורי פתוח
  - דרך משולבת
  - איזור מגורים א'
  - קו בניין

לורברבוים צופית  
אדריכלית ע"ה.  
ת.ד. 194 בינות שומרון 44853  
טל. 052-959042 נייד, 09-7929761



המפתח המפורט ל...  
מפתח המפתח...  
1. המדידה קשורה לרשת נבחים ארצית בנקודות G.P.S. מסי 8G שרומה=276.07.  
2. המדידה קשורה לרשת קורדינטות ארצית בנקודות G.P.S. (163EX,8G).  
3. גבולות ושטח המגרש נלקחו מתכנית חלוקה אנליטית שנעשתה עפ"י ת.ב.ע.

קראים פוטוקאד בע"מ  
יוסף קראים מרד מספר רשיון מספר 323  
אייל קראים מרד מספר רשיון מספר 862  
הקריה לפעשית סוג ת.ד. 45174 ירושלים 91450  
רחו הריסום 14, בנין מאסטרוניק, קומה 2 רח הוצבים  
טל: 02-5400430 (רב קוי) קסט: 02-5400433



הקריה לפעשית סוג ת.ד. 45174 ירושלים 91450  
רחו הריסום 14, בנין מאסטרוניק, קומה 2 רח הוצבים  
טל: 02-5400430 (רב קוי) קסט: 02-5400433

קראים פוטוקאד בע"מ  
יוסף קראים מרד מספר רשיון מספר 323  
אייל קראים מרד מספר רשיון מספר 862  
הקריה לפעשית סוג ת.ד. 45174 ירושלים 91450  
רחו הריסום 14, בנין מאסטרוניק, קומה 2 רח הוצבים  
טל: 02-5400430 (רב קוי) קסט: 02-5400433