מתן תוקף 7000818

115/6

אזור יהודה ושומרון

מרחב תכנון מועצה מקומית אלפי מנשה

תשריט לתכנית מפורטת מס. 115/6

שינוי לתכנית מפורטות 115/4 115/5



נפה : טול כרם

מקום : אלפי מנשה

בעל הקרקע: המזונה על הרכוש הנטוש בי"ש

הוזם : הועדה המקומית לתכנון ובניה אלפי מנשה ומשרד הבינוי והשיכון

עורך התכנית: א. ריגלר ופ. נול - אדריכלים

גוש 2: חלקות : 110(חלק) 149(חלק) 206(חלק) ואדמות מדינה.

שטח התכנית: 48,600 דונם

קנ"מ: 1: 1250

מקרא

- גבול תכנית
- גבול ת.ב.ע. קיימת
- גבול רכישה
- שטח למוסדות ציבור
- ש.צ.פ.
- אזור מגורים ג'
- מרכז ספורט
- דרך / חניה ציבורית
- דרך לביטול
- מס. דרך
- קו בנין
- רוחב דרך
- דרך קיימת / מאושרת
- חתימת בעל הקרקע
- חתימת יזם התכנית
- חתימת עורך התכנית

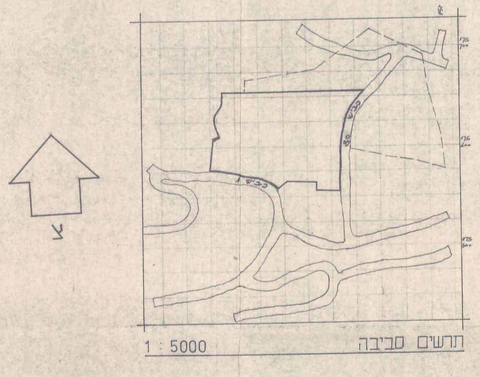

טבלת שטחים

מצב קיים				מצב מוצע			
סימון מגרש	שטח	יעוד	שימוש	סימון מגרש	שטח	יעוד	שימוש
911	5000	מוסד צבורי	מוס"כ				
914	31300			915	30400	מוסד צבורי	בתים מקוף בתים מתנים
680	8000	מגורים ג'	מגורים	680 N	5800	מגורים ג'	
913	4000	דרך	דרך	913	1600	דרך	
10	300	ש.צ.פ.	שביל	2	1500	ש.צ.פ.	
				1	9300	ש.צ.פ.	
סה"כ	48,600 ד'			סה"כ	48,600 ד'		

מצב מוצע 1: 1250

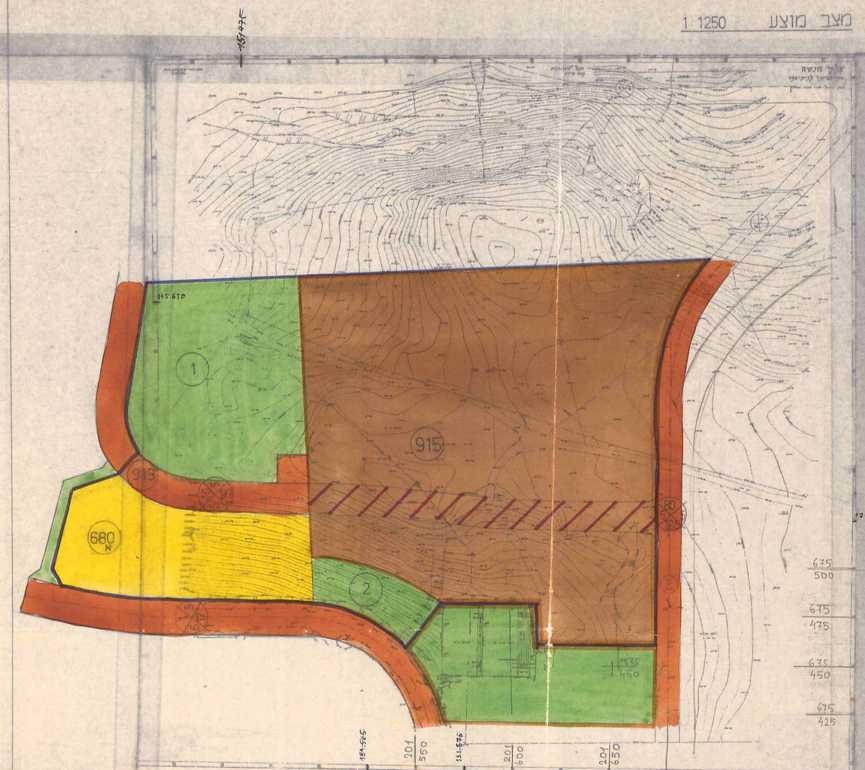
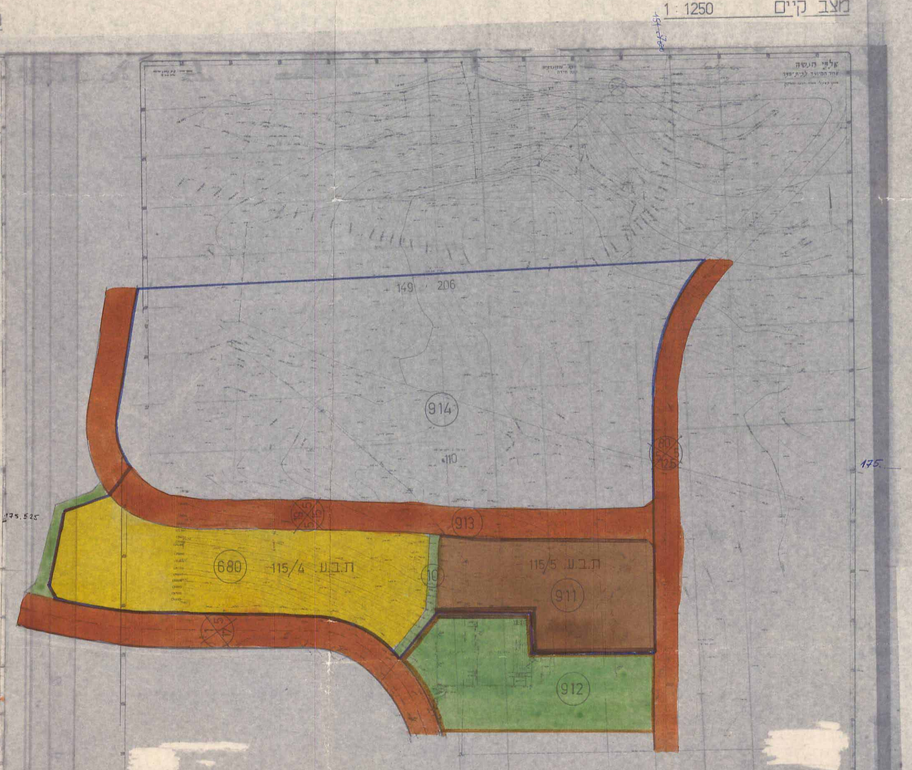
מצב קיים 1: 1250