700378

אזור יהודה ושומרון

מרחב תכנון מקומי קרני-שומרון

תוכנית מפורטת מס' 117/8/12
המהוה שינוי לתוכנית מפורטת מס' 117/8

בעל הקרקע : הממונה על הרכוש הממשלתי והנטוש ביהודה ושומרון

יזם התוכנית :משפחת הולצברג- ומשפחת שבת

מגיש התוכנית : מנלה שרה אדריכלית

שטח התוכנית : 1.850 דונם

עורך התוכנית : מנלה שרה אדריכלית
הראשונים 3 קרני-שומרון 44855

טל/פקס 09-7929163 נייד 052-4747637

תאריך עידכון : דצמבר 2012 , כסלו תשע"ג

טבלת זכויות בניה-איזון

מספר מגרש	שטח המגרש	שימוש המגרש	קווי בנין קיים			קווי בנין מוצע		
			קדמי	אחורי	צידי	קדמי	אחורי	צידי
2202	917 מ"ר	מגורים ב'	5	5	4	5	0.5	4	3.45
2214	933 מ"ר	מגורים ב'	5	5	4	5	2.85	3.60	3.60

גבול התוכנית
קו בנין קיים
קו בנין מבוקש

טבלת חתימות

תפקיד	שם	מס' זהות	חתימה
בעל הקרקע	ממ"י		מועצה מקומית קרני שומרון
מועצה	קרני-שומרון		
עורך התוכנית	שרה מנלה	05348767-4	שרה מנלה - אדריכלית ר.מ. 85703 ת.ד. 05348767-4 052-4747637-10
יזום/מגיש התוכנית	שרה הולצברג	41603591-1	הולצברג
יזום/מגיש התוכנית	אריה הולצברג	064782576	
יזום/מגיש התוכנית	משפ' שבת	79366878	

קרני שומרון
גינות שומרון
מגרש: 2214
שטח : 0.933 ד'



קרני שומרון
גינות שומרון
מגרש: 2202
שטח : 0.917 ד'

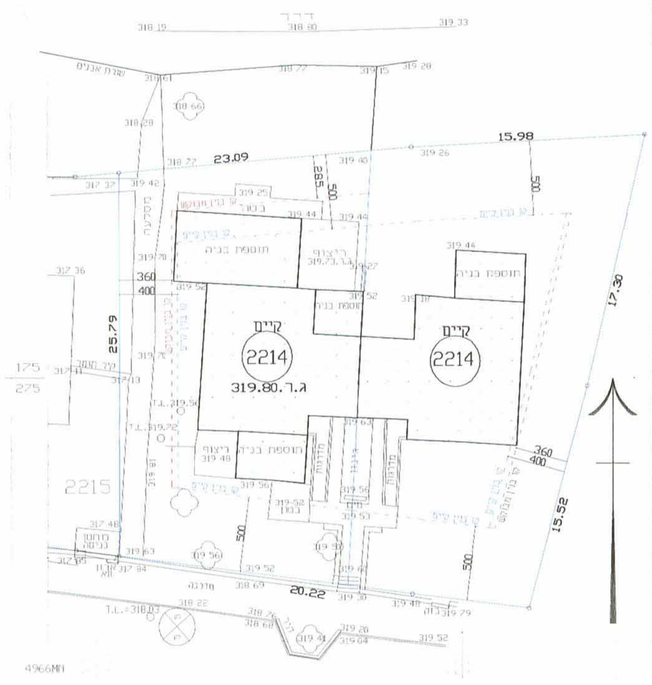

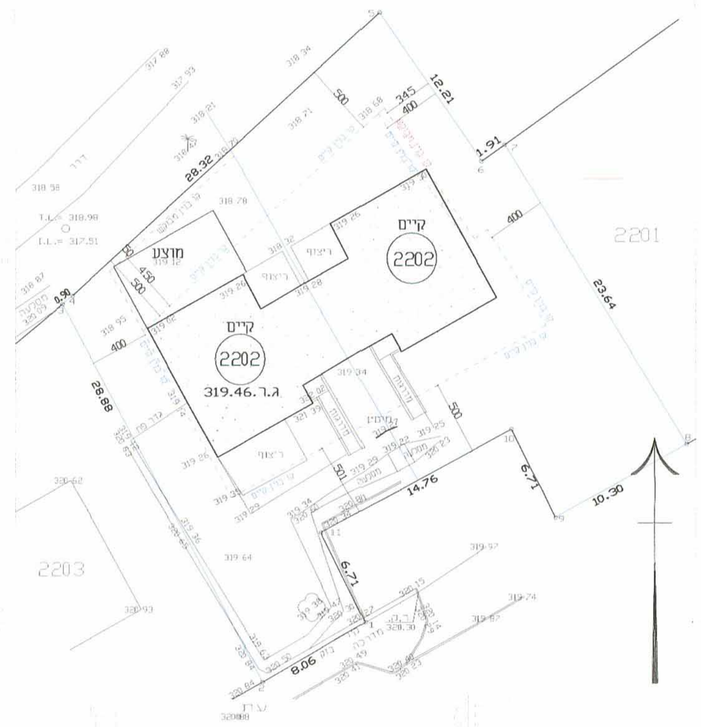

SCALE 1:250

METER 5 4 3 2 1 0 5 10 15 20 25 METER

09-7929666 טל' SARATB 27.6.06

מס' רשיון 545 קרני שומרון — י' גרינולד מודד מוסמך