2003339

אזור יהודה ושומרון
מועצת תכנון עליונה
מרחב תכנון מקומי אריאל

עיריית אריאל
מחלקת הנדסה
04 -08- 2008
תיק

תשריט מצורף לתוכנית מפורטת

תכנית מס' 130/2/1/4

המהווה שינוי לתוכנית מפורטת ד"/1/ 2/ 130

המקום : אריאל

גוש פיסקאלי מס' 3

חלק מחלקה : אמש- שמאב

בארמות כפר מרדה

קואורדינטות : 217 504 - 217 529 אורך
668347 - 668436 רוחב

בסלי הקרקע : המסומנה על הרקשט המסמלתי והמשמש באיזון שם

יחומי ומגישי התוכנית : המשרד המיוחדת לתכנון ובניה אריאל

עורכי התוכנית : אדריכלית רחמברג פניה
רח' ביאליק 7 חיפה, טלפון 04-8666950
פקס 04-8643132

שטח התוכנית : 697 מ"ר
אוגוסט 2006

מקרא :

- גבול התוכנית
- גבול תוכנית מאושרת
- אזור מגורים א'
- שטח ציבורי פתוח
- דרך קיימת או מאושרת
- מס' הדרך
- קו בנין (102 / 5 / 5 / 10)
- רוחב הדרך
- גבול מגרש מוצע
- 2032 — מספר מגרש מוצע
- גבול מגרש לפי תב"ע מאושרת
- 33 — מספר מגרש לפי תב"ע מאושרת
- גבול מגרש לפי תב"ע מאושרת לביטול
- (32) — מספר מגרש לפי תב"ע מאושרת לביטול

מצב מוצע 1:500

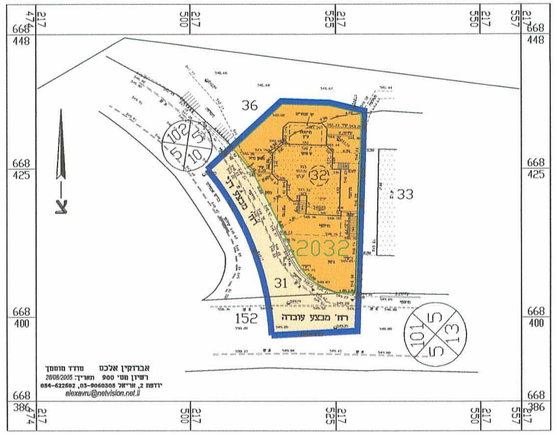

מצב מאושר 1:500

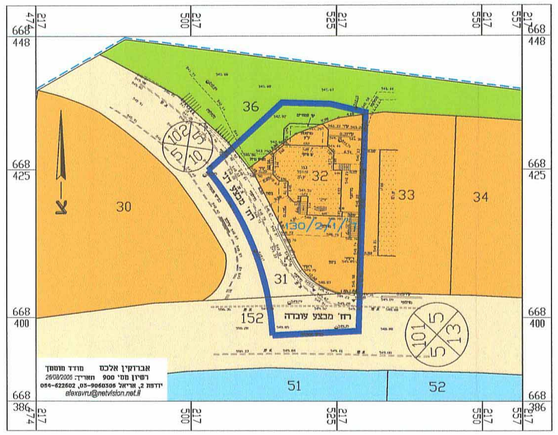

מפת פיסקאלית 1:10000

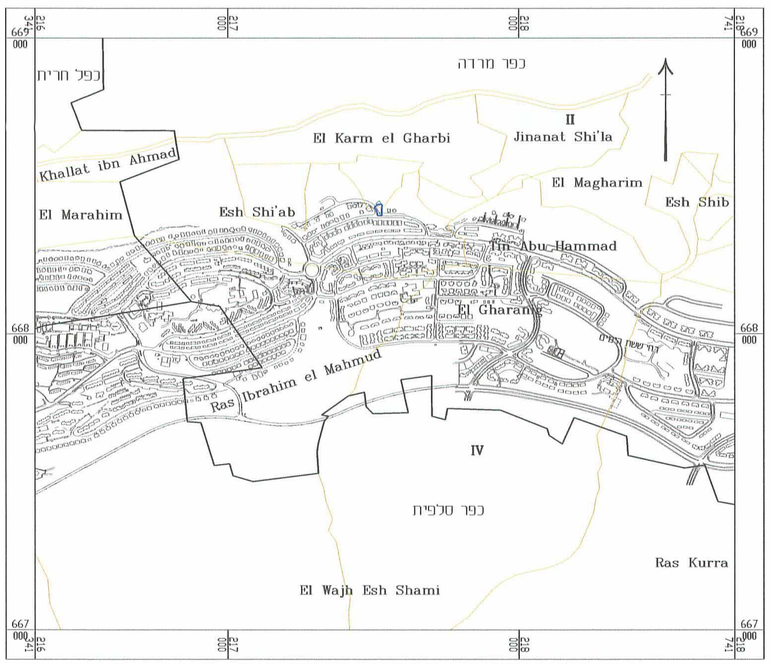

מצב מוצע

טבלת שימושי קרקע		
יעוד	שטח במ"ר	%מסה"כ שטח התוכנית
אזור מגורים א'	462	66.28%
דרך קיימת או מאושרת	235	33.72%
סה"כ שטח התוכנית	697	100%

מצב מאושר

טבלת שימושי קרקע		
יעוד	שטח במ"ר	%מסה"כ שטח התוכנית
אזור מגורים א'	382	54.80%
שטח ציבורי פתוח	80	11.48%
דרך קיימת או מאושרת	235	33.72%
סה"כ שטח התוכנית	697	100%

C:\14-JOBS\MARINA\ARIEL\beatamak\beatamak-1\beatamak-1.dwg Thu Aug 24 08:28:30 2006 Reshmary Prime Architects - Haifa
H Designjet 750C Plotter-Raster HP-GL/2 device size A3 4:3 (v4.1) - Jul 22 1998