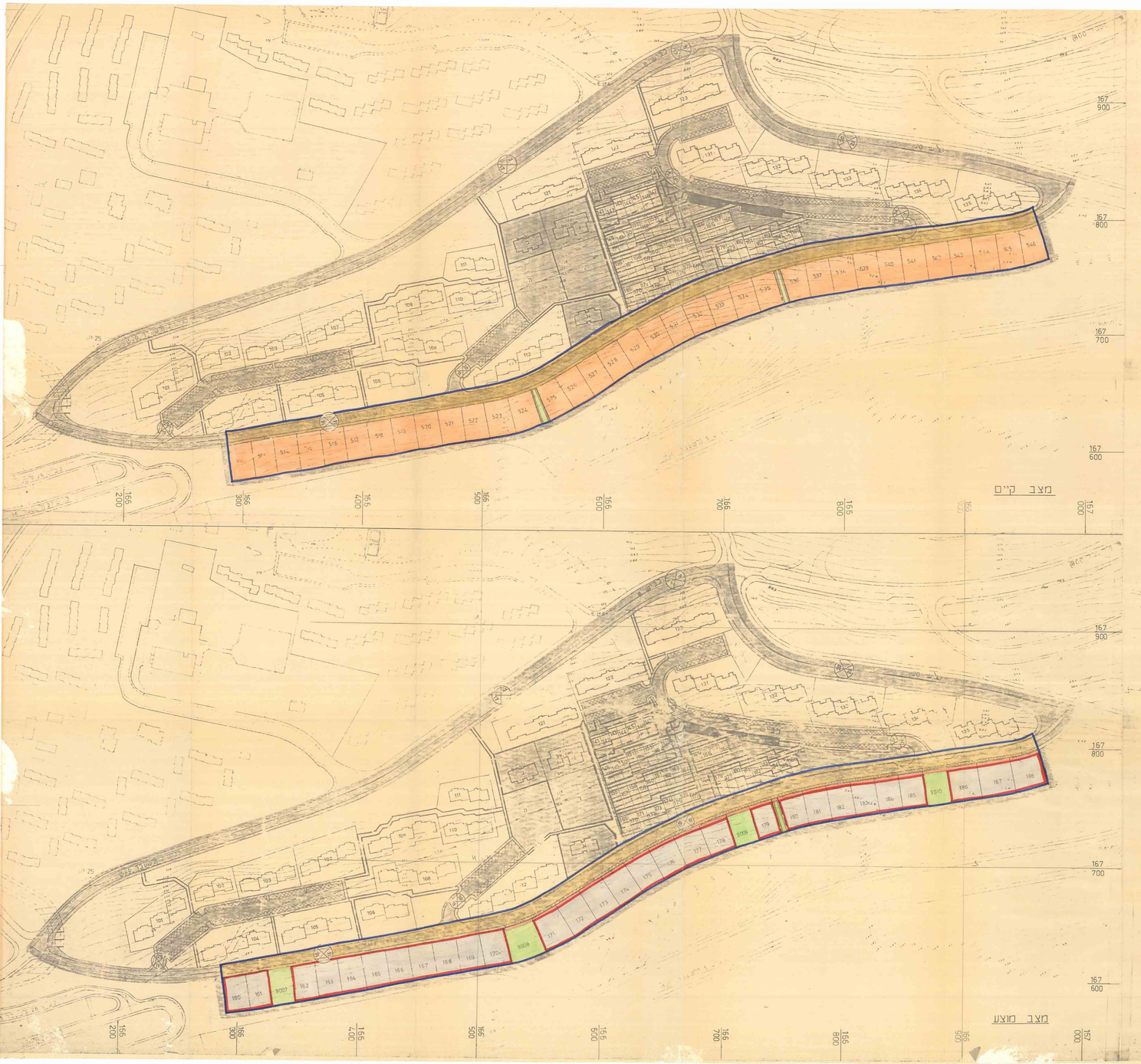

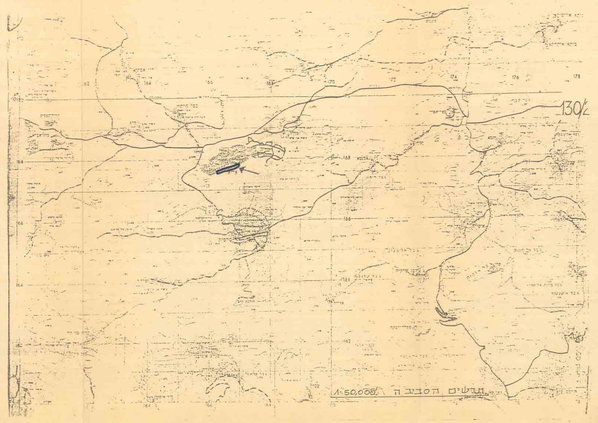

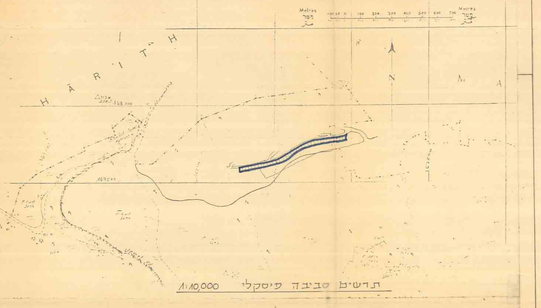

מרחב תכנון מקומי אריאל

תשריט מצורף לתכנית מפורטת מס' 139/1/ת7

שינוי מס' 1 לתכנית מפורטת מס' 139/1/ת7

מחוז	שומרון
נפה	טול כרם
ישוב	אריאל
נ.צ.	166.250 - 167.000 / 167.550 - 167.850
גוש	IV באדמות הכפר סכפית
היחס	ועדה מיוחדת לתכנון ובניה אריאל
בעל הקרקע	מכוונה על הרכוש הממשלתי והנשוא ביו"ש
המגיש	חבור גלבוע חברה לבנין בע"מ
עורך התכנית	ישראל האן - אדריכל
קנה מידה	1:1000
שטח התכנית	30.800 דונם
תאריך	

מקרא:

- גבול התכנית
- שטח צבור פתוח
- שביל להולכי רגל
- אזור מגורים א'
- אזור מגורים מיוחד
- דרך קיימת
- דרך מוצעת
- מספר דרך
- קו בנין
- רוחב דרך
- חניה

טבלת שטחים

יעוד	צבע	שטח בדונם	שטח %
מגורים מיוחד	חכלת מוחתם בטו אדום	17.530	56.9
ש.צ.פ.	ירוק	2.439	7.9
שבילים להולכי רגל	ירוק מוחתם בקו אדומים	0.149	0.5
דרך מתוכננת	אדום	0.900	2.9
דרך קיימת	חום בהיר	9.800	31.8
סה"כ		30.800	100%

חתימות

בעל הקרקע: _____

היום: _____

המגיש: חבור-גלבוע חברה לבנין בע"מ רח' דבורה 5 כפר סבא

העורך: ישראל האן

תאריך: _____

מרחב תכנון מקומי אריאל
ועדה מקומית לתכנון ובניה אריאל
26.9.94 9.8.8