

שרת המטה

מרחב תכנון מקומי אריאל
תכנית מפורטת 21/3/2013
שינוי לתכנית מתאר מפורטת 21/3/130

שם הישוב: אריאל רובע ב' - שלב ג' מגרש 224 קואורדינטות: 218552-667632-667678 גוש פייסקאלי II, חלק מ'חלוקה א-ג' בל אש שרק בעל הקרקע: הממונה על הרכוש הממשלתי והנטוש שטח התכנית: 1.024 דונם קנ"מ התכנית: 1:250 יוזם ומגיש התכנית: יהושע בלל

רח' בית לחם 19/2, אריאל טל' 050-529263 נייד 03-9364402
 עורכת התכנית: רחל ולדן - אדריכלית
 רח' ברטורה 19, תל-אביב 62282 טל' 03-6046299 פקס 03-5467586
 תאריך עדכון: אוקטובר 2007 חשון תשס"ז

מנהל האזורי תכנון והנדסה
 מנהל תכנון העירייה
 מנהל תכנון האזורי
 מנהל תכנון העירייה
 מנהל תכנון האזורי
 מנהל תכנון העירייה
 מנהל תכנון האזורי
 מנהל תכנון העירייה
 מנהל תכנון האזורי

חתימות:

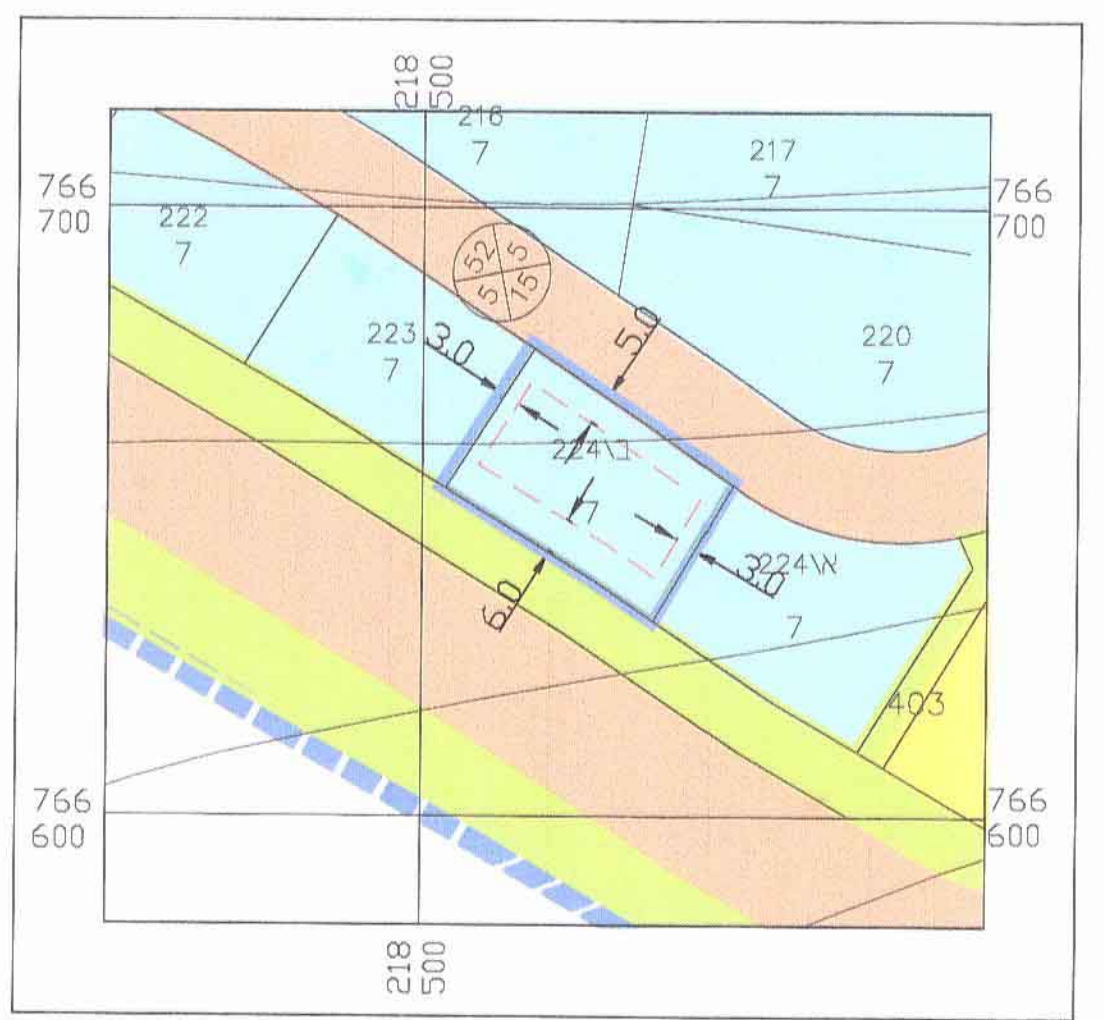
חתימות וחותמות על התוכנית
 מרחב תכנון מקומי אריאל
 הועדה המקומית לתכנון ובנייה אריאל
 מועצה מקומית
 תאריך: 10.10.04
 חתום: [Signature]

מצב קיים		מצב מוצע	
שטח(ד)	%	שטח(ד)	%
1.023	100	1.023	100
1.023	100	1.023	100

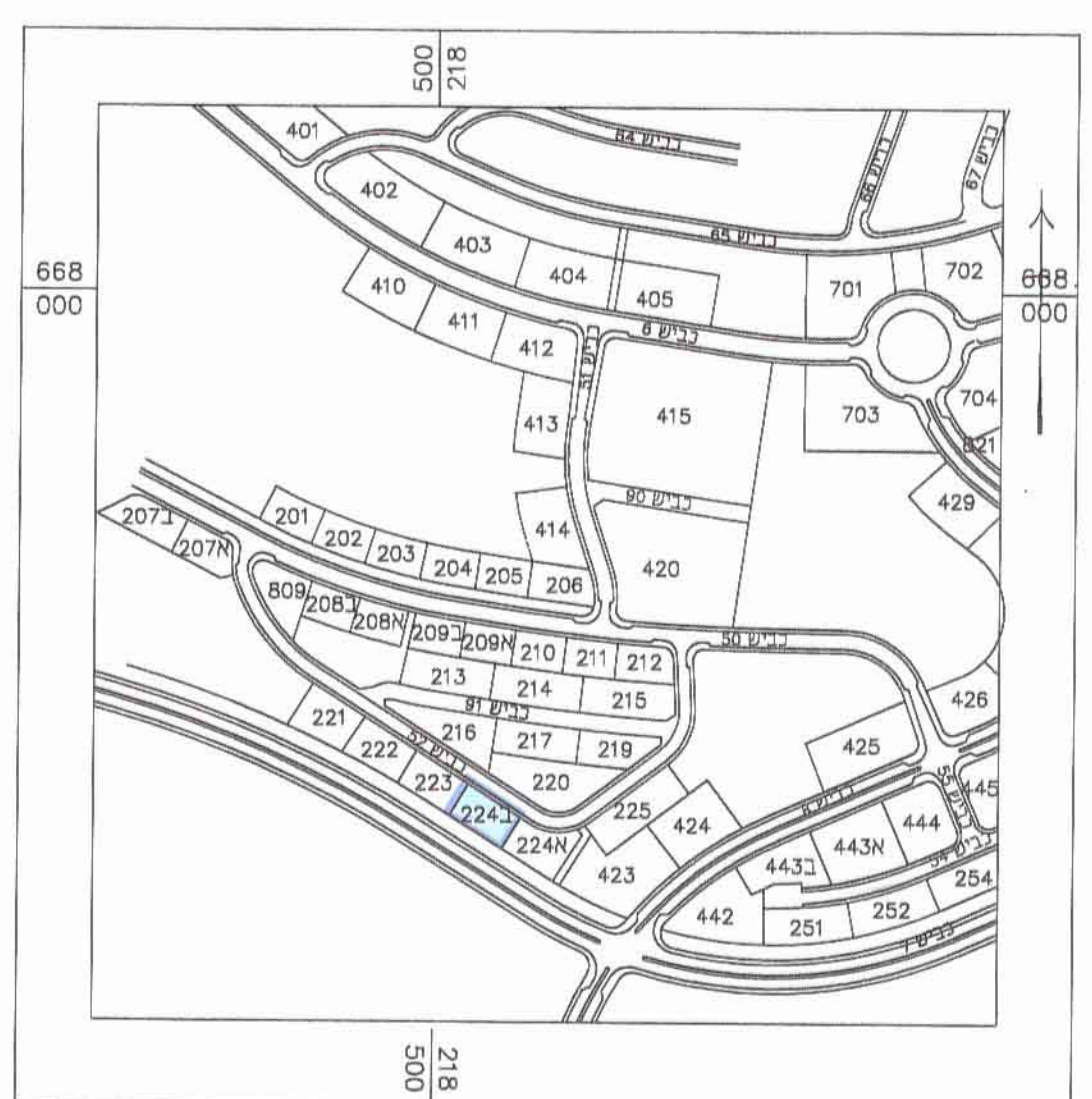
מקרא:

גבול תכנית מוצעת	■
מגורים ב'	■
סה"כ	■
מס' הדרך	⊗
קו בנין	⊗
רוחב הדרך	⊗
גבול מגרש	■
קו בניין	---
מס' מגרש	224

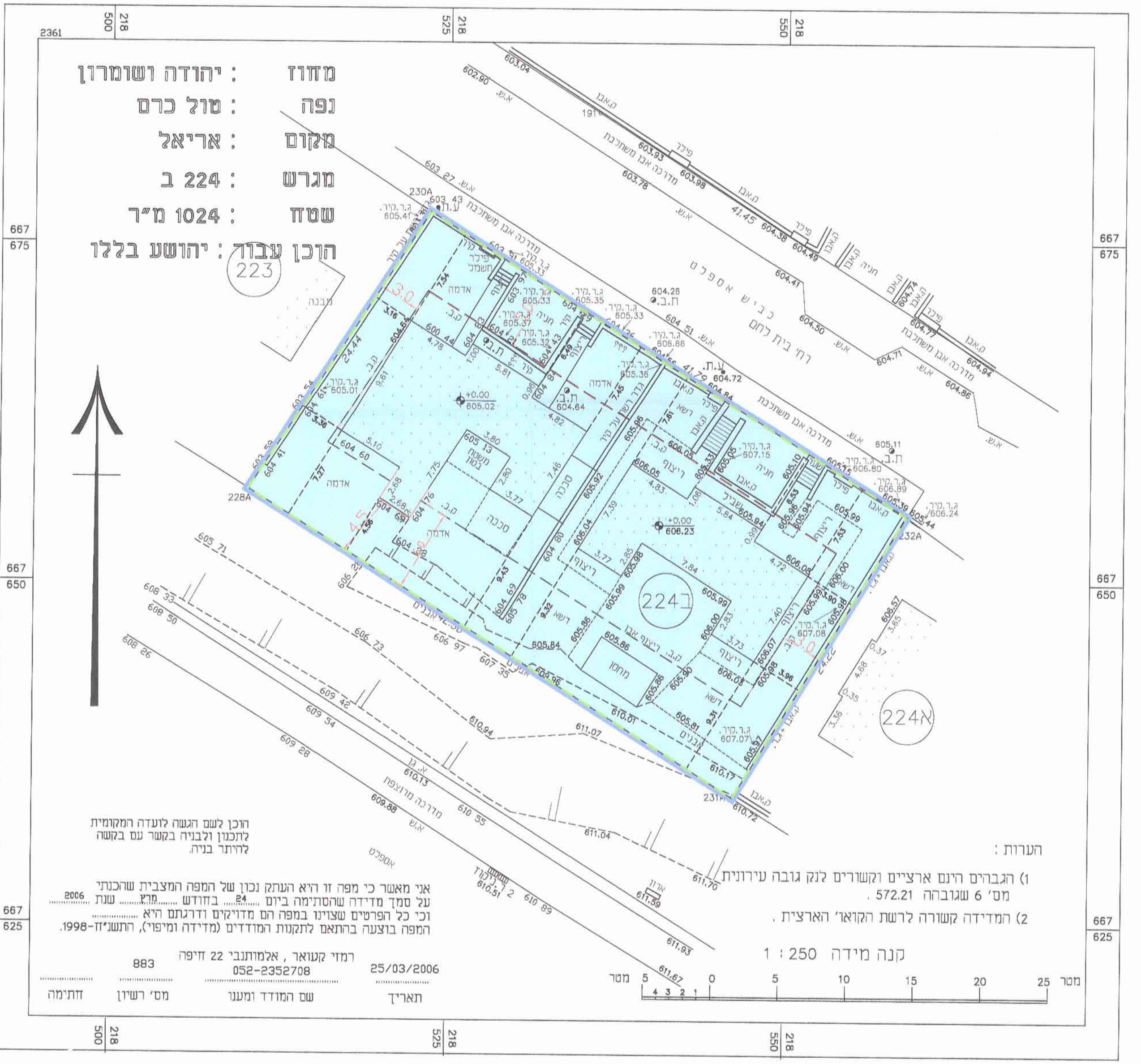
רחל ולדן אדריכלות ובנייה ערים
 רח' ברטורה 19, תל-אביב 62282
 טל: 03-5467586/5440507
 פקס: 03-6046299



תכנית מצב קיים ק.מ. 1:1250



תרשים מקום 1:5000

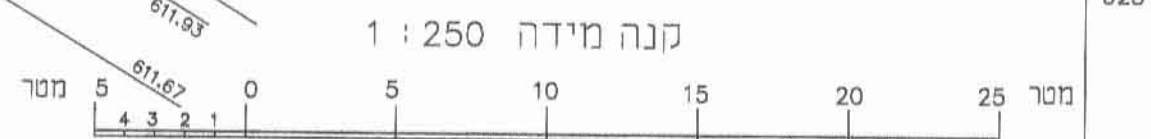


מחוז : יהודה ושומרון
 נפה : טול כרם
 מקום : אריאל
 מגרש : 224 ב'
 שטח : 1024 מ"ר
 הוכן עבור : יהושע בלל (223)

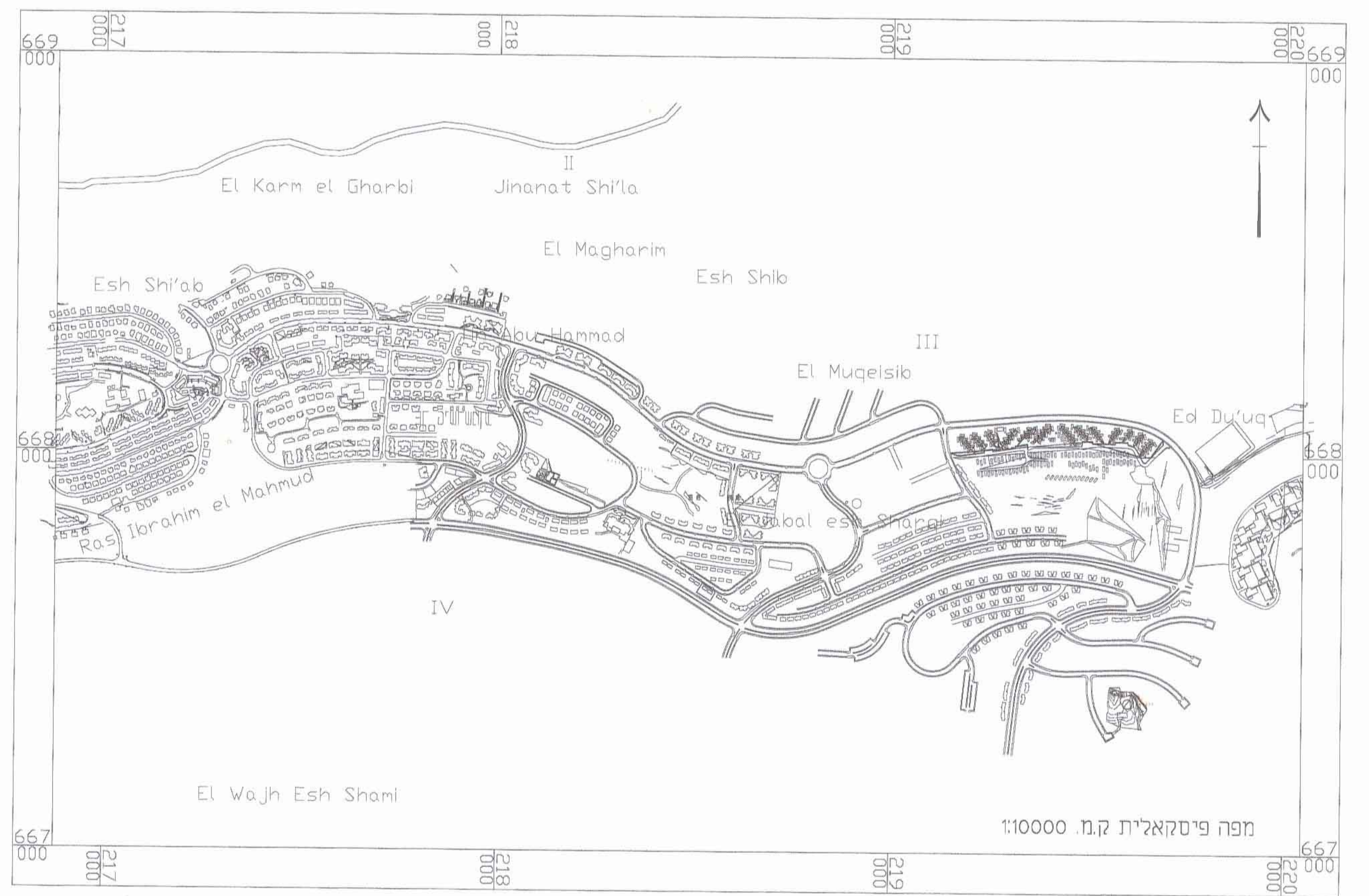
הוכן לשם הגשת תוכנית חיתום
 תכנון ולבניה בקשר עם בקשה
 לדירת בניה

אני מאשר כי מפה זו היא העתק נכון של המפה המצבית שרכנתי
 על סמך מדידה שהסתיימה ביום 24 בחודש 2006 שנת
 וכי כל הפרטים שצוינו במפה הם מדויקים ודרגתם היא
 המפה בוצעה בהתאם לתקנות המודדים (מדידה ומיפוי), רתעני-1998.

רמזי קטואר, אגמרתובי 22 זיפה 883
 052-2352708
 25/03/2006
 שם המודד ומענו
 מסי רשיון
 חזתיה
 תאריך



תכנית מצב מוצע ק.מ. 1:250



מפה פייסקאלית ק.מ. 1:10000