אזור יהודה ושומרון

מועצת תכנון עליונה

מרחב תכנון מקומי אריאל

תשריט מצרף לתכנית מפורטת

תכנית מס' - 130/2/3/19

מרכז ספורט, נופש וקהילה

תמהווה שינוי לתכנית מפורטת מס' 130/2/3

המקום : אריאל

גוש פיסקאלי מס' 3

חלק מהמקום : אל מרוק, אל צבל ואם מרוק

בבעלות בתי מידות

קואורדינאטות : 218612 - 218359 מזרח

657779 - 658114 דרום

בורי המרקע : התאמה של תיכנון המפורטת לתיכנון בתי"ש

יוזמי ומגישי התכנית : חברת התיישבות לתכנון ואזור אריאל

עורכי התכנית : אדריכלים רחובות פוזה

רח' רקפות 3 הרצלה, פלאפקס 04-8371355

04-83789025 טלפון

שטח התכנית : 63817 מ"ר

יולי 2003

מקרא :

- גבול התכנית
- גבול תכנית מאושרת
- אזור מגורים ב'
- אזור מגורים ג'
- אזור לבנין ציבורי
- שטח ציבורי פתוח
- דרך קיימת או מאושרת
- דרך מוצעת או תוספת נתיב
- דרך משולבת
- דרך מאושרת או מוצעת לביטול
- מס' חלקה
- קו בנין
- רוחב הדרך
- גבול מגרש מוצע
- מספר מגרש מוצע
- גבול מגרש לפי תב"ע מאושרת
- מספר מגרש לפי תב"ע מאושרת
- גבול מגרש לפי תב"ע מאושרת לביטול
- מספר מגרש לפי תב"ע מאושרת לביטול

מצב מוצע קנ"מ 1:1250

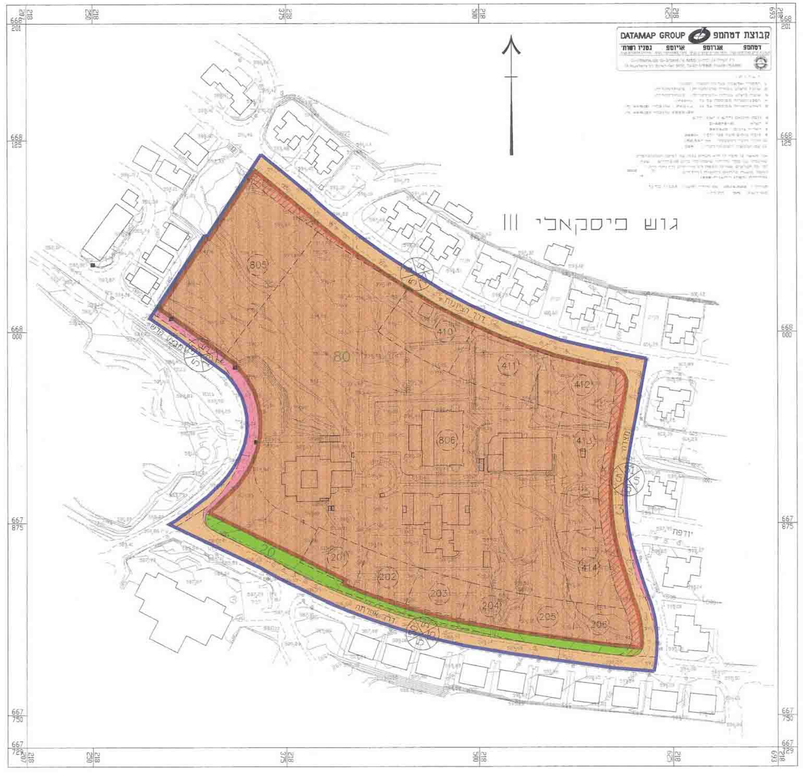

מצב מאושר קנ"מ 1:1250

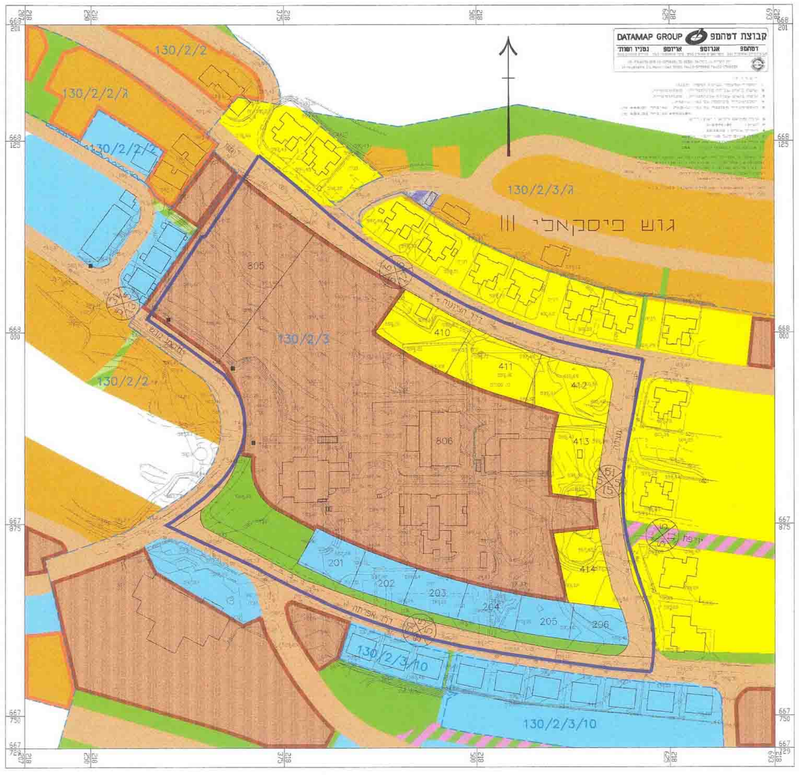

מפת פיסקאלית קנ"מ 1:10000

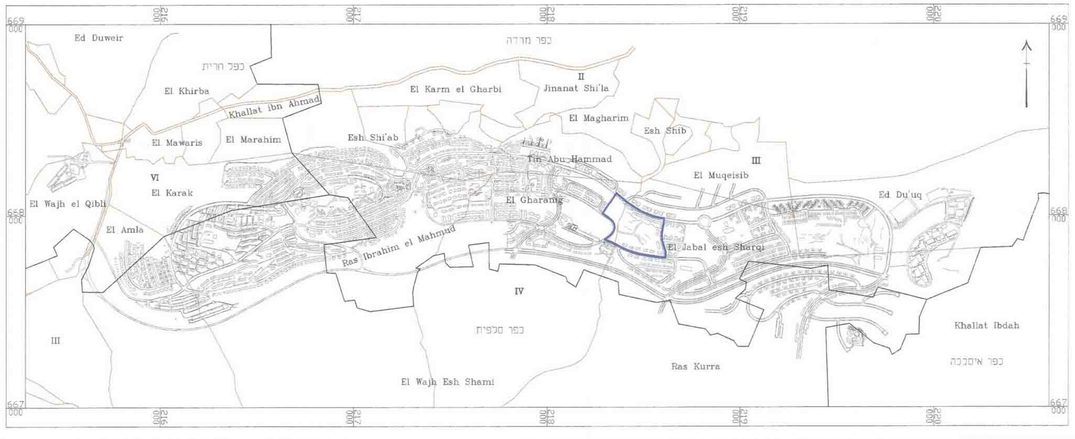

מצב מוצע

טבלת שימושי קרקע

יעוד	שטח במ"ר	מסה"כ % שטח התוכנית
אזור לבנינ ציבורי	54486	85.38%
שטח ציבורי פתוח	1782	2.79%
דרך קיימת או מאושרת	6533	10.24%
דרך מוצעת או הרחבת דרך	1016	1.59%
סה"כ שטח התוכנית	63817	100%

מצב מאושר

טבלת שימושי קרקע

יעוד	שטח במ"ר	מסה"כ % שטח התוכנית
אזור מגורים ב'	5331	8.35%
אזור מגורים ג'	8439	13.22%
אזור לבנין ציבורי	36925	57.86%
שטח ציבורי פתוח	3859	6.05%
דרך קיימת או מאושרת	9245	14.49%
דרך משולבת	18	0.03%
סה"כ שטח התוכנית	63817	100%

C:\14_GEOMAP\MOSHAVOT\JUDEA\TASHRIT\130-2-3-19.dwg [130-2-3-19] Mon Jun 09 15:13:56 2003 Aberdeen Price Architects Haifa
HP DesignJet 750C (WHITE).pc3 (WHITE).pc3 on LPT1: (by user) 60.7 x 91.41 - A1 (0.169)