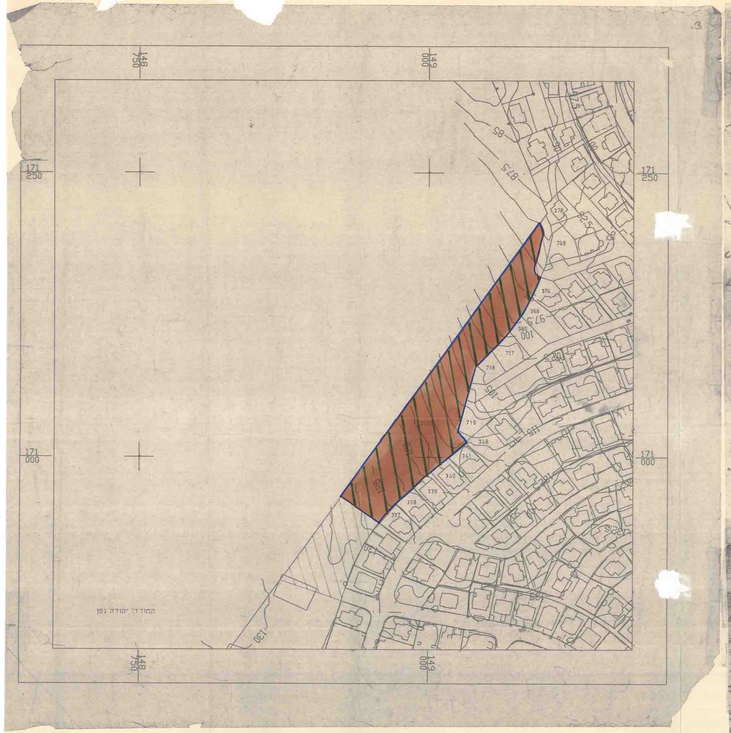

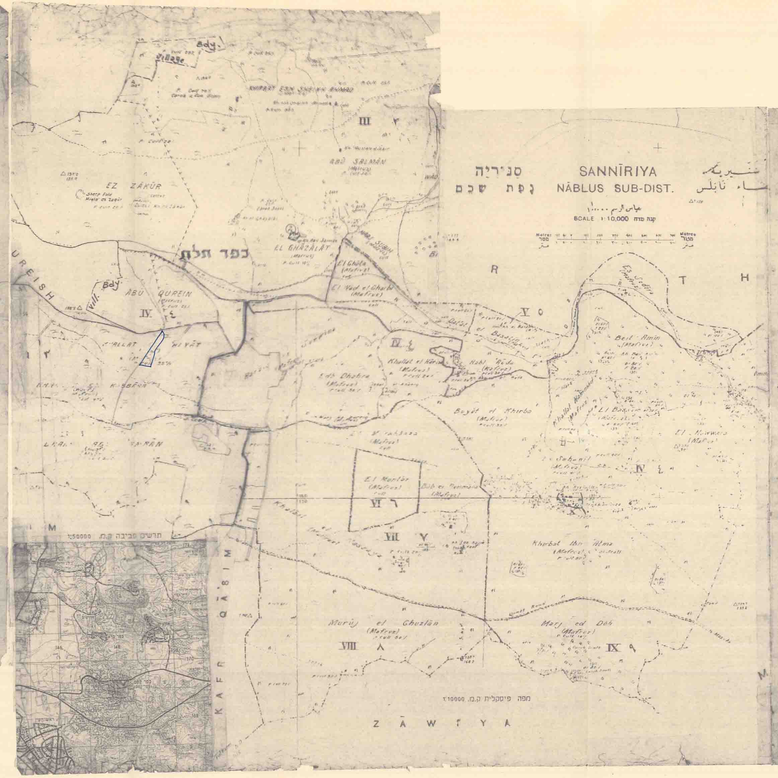

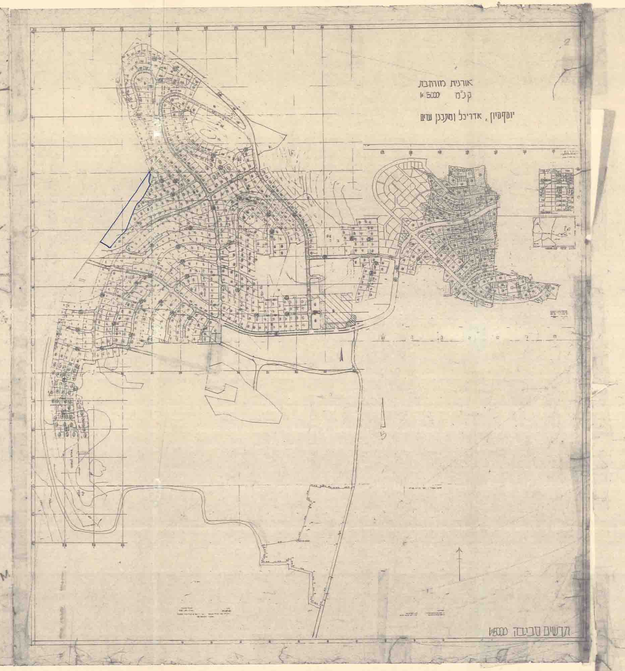

איזור יהודה ושומרון

מרחב תכנון מקומי אורנית

תשריט מפורט לתכנית מפורטת מס' 121/6

היוזם-מועצה המקומית לתכנון ובניה אורנית.
בעלי הקרקע: המינהל הממשלתי, הרשות הפלסטינית, ואנשים פרטיים.
המתכנן: יוקנעם, אדריכל ומתכנן ערים.

נפה: כפר סבא
הישוב: אורנית
שטח התכנית: 140 דונם
קבוצה מרחבי: 1150

מקרא:

גבול הישוב
גבול מרחב מקומי

שטח ציבורי פתוח
לבניין ציבורי
מרכז מסחרי
גינות
בית עלמין
מגרש
מגרש מיוחד

מגרש מגורים
מגרש מגורים מיוחד
מגרש מגורים מיוחד לבנייה רבת קומות
מגרש מגורים מיוחד לבנייה רבת קומות ומגרש מגורים מיוחד