צבא הגנה לישראל

הממונה על מתן התרים בשטחים התפוסים

לצרכים צבאיים צו 997

מרחב תכנון מקומי קרית ארבע

ת.ב.ע מס' 510/1/4..

שינוי מס' 510/1 לתב"ע קרית ארבע

מחוז - יהודה
נפה - חברון
מקום - קרית ארבע
חלקה - חל' לפי ת.ב.ע 590/1
שטח התכנית - 21850 מ"ר

יזם התכנית - מועצה מקומית קרית ארבע וחברת מבנה תשתיות
בעל הקרקע - הממונה על הרכוש הממשלתי והנטוש
מגיש התכנית - משרד הבינוי והשיכון
עורכי התכנית - מהנדס המועצה המקומית קרית ארבע-אדריכל בן שבת
- אדריכל יורם רז

תאריך - דצמבר 89

חתימות

יזם התכנית:

בעל הקרקע:

מגיש התכנית:

עורכי התכנית:

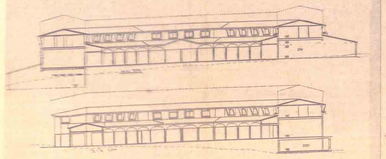

קיר 1:250

פרוגרמה (שטחים ברוטו)

	1. המבנים הציבוריים	
1.1	מועצה ומנהלת	1000
1.2	תפוצה ודתית (כולל ב"ר ובה)	300
1.3	בית העלם מיחיד	80
1.4	המרכז הרשי	40
1.5	מרפאה אכלוסין	40
1.6	בטחון ראשי	40
1.7	הנהלת תשתיות	40
	סה"כ	1520
	2. המסחר	
2.1	חנות: כל-בו (מכולת)	500
2.2	חנות: יפה + דאר 60	240
2.3	מרכז בנק	150
2.4	המרכזים מיוחדים	340
	סה"כ	1230
	סה"כ מינהלה ברוטו בתוספת 20%	2750

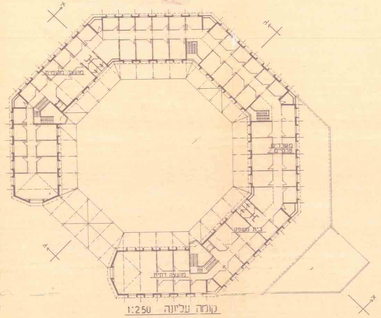

קומה עליונה 1:250

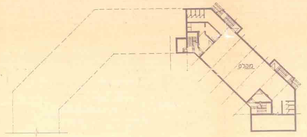

קומת מסד 1:250

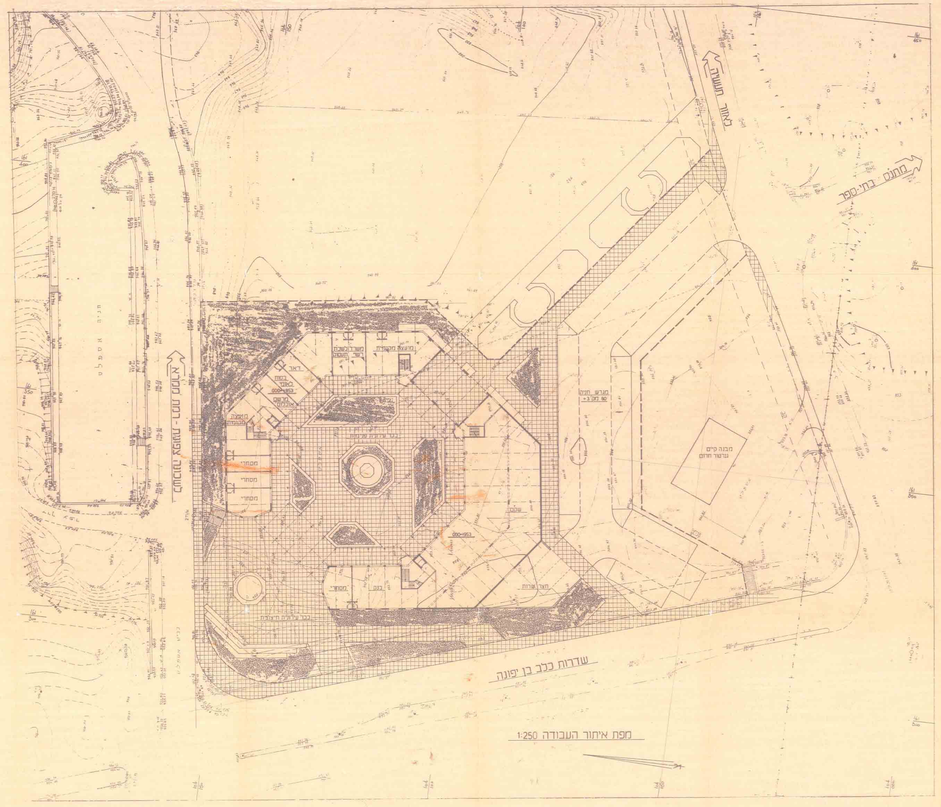
CONCRETE ROAD - LOW TRAFFIC
מסלול רגלי
מגרש חנייה
מבנה ציבורי
מסחר
מסחר
מסחר