מרחב תכנון מקומי מעלה אדומים

תכנית מפורטת מס' 420/1/1/4
שינוי מס' 4 לתכנית מפורטת מס' 420/1/1
מעלה אדומים

תאריך: 15.4.91

קנ"מ: 1:500

שטח התכנית: 2682 מ"ר

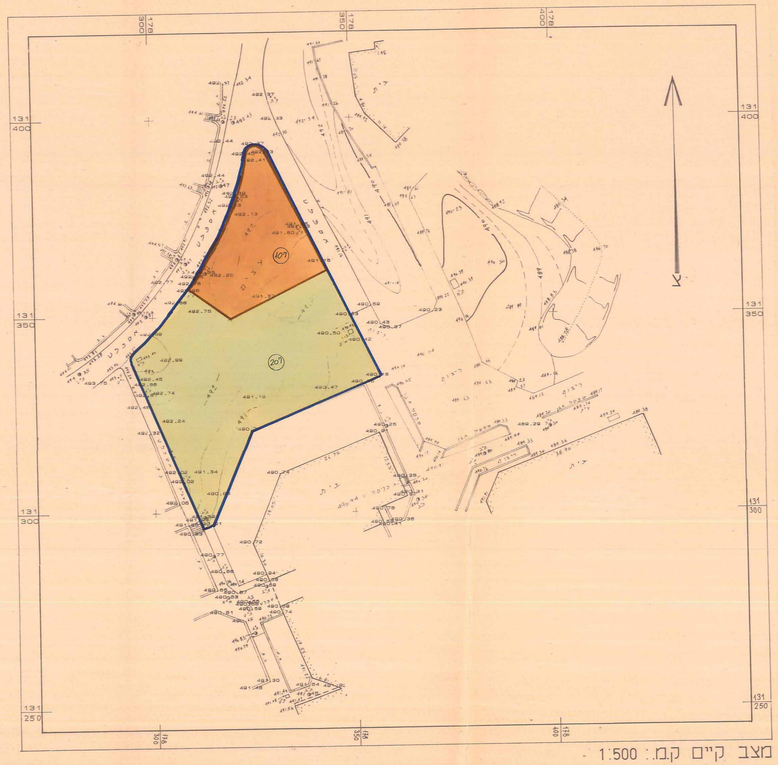

מצב קיים ק.מ.: 1:500

לוח זכויות בנה ושטחים - חצב מצע

מס' תא/ש	יעוד	שטח בנה מר"ר	תוספת בנה מר"ר	מס' קומות
107	מגון יום	1100		1
207	שטח צבורי קלוח	1582		
סה"כ		2682		

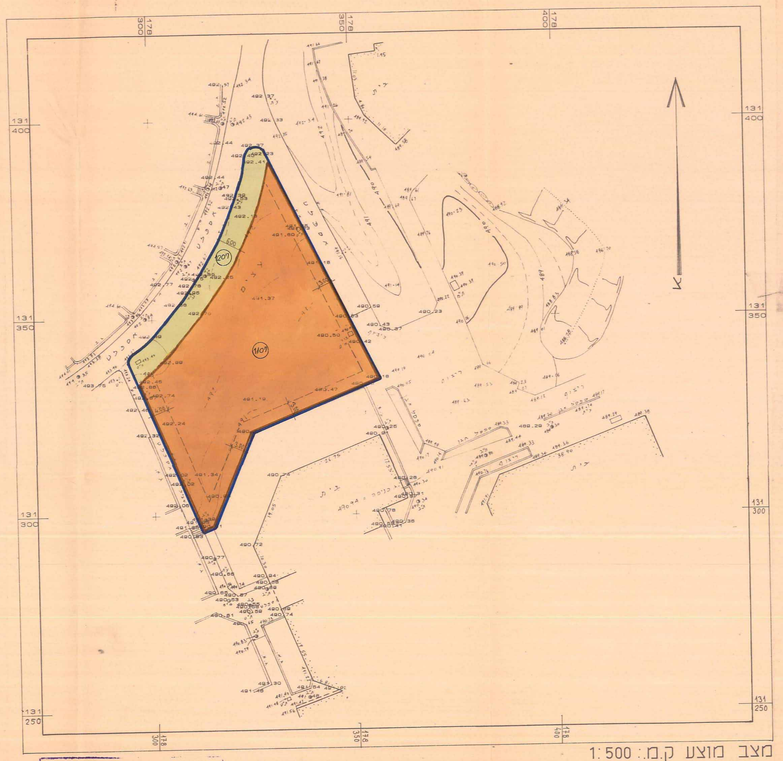

מצב מוצע ק.מ.: 1:500

לוח זכויות בנה ושטחים - חצב מצע

מס' תא/ש	יעוד	שטח בנה מר"ר	תוספת בנה מר"ר	מס' קומות
107	מבני ציבור	2292	60%	2
207	שטח צבורי קלוח	390		
סה"כ		2682		

רה. ומבנן ערים כפרים ובנינים פס' 79 לעצת 1966
וצו בדבר חוק תכנון ערים, כפרים ובנינים (עבודה ופיקוח) פס' 616, תשל"ב 1972

מרחב תכנון מקומי מעלה אדומים
הועדה המקומית לתכנון ובנין מעלה אדומים

בישיבתה מס' 110/3/91 מיום 29/4/91
החליטה להמליץ בפני מועצת תכנון עליונה

יו"ר הועדה המקומית
אינג' עזרא לוי
מ.ר. 13658

מנהל הקרקע
יו"ר הועדה המקומית לתכנון ובנין מעלה אדומים

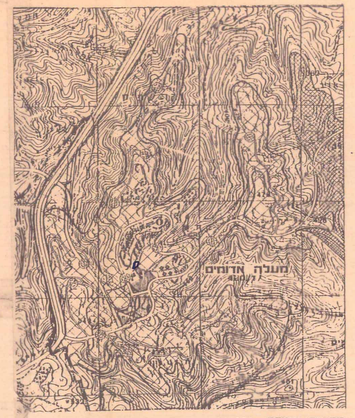

תרשים סביבה 20 000

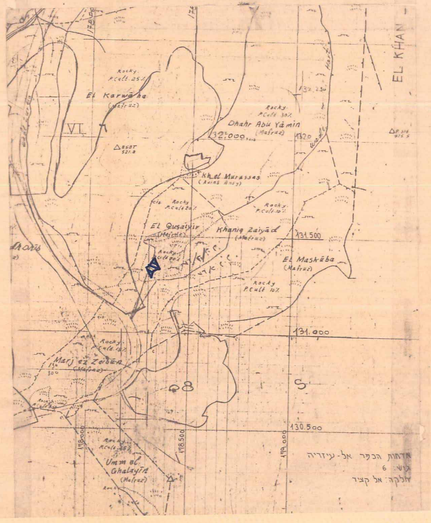
EL KHAN
El Kerneye
Khirbet Abu Yasmin
Nahal Meraaes
El Qusayir
Khirbet Salaad
El Maskeba
131.500
131.000
130.500
Wadi el Zakaria
Wadi el Qaqaiya
Wadi el Qaqaiya
Wadi el Qaqaiya