אזור יהודה ושומרון
מועצת תכנון עליונה
מרחב תיכנון מקומי מעלה אדומים
תוכנית מפורטת מ"ס 420/1/31
שינוי לתכנית מתאר מפורטת 420/1/3

שטח התוכנית	677.00 מ"ר	משרטט	ק.נ.מ. 1:250
תאריך	אפריל 2004		
עדכון	ספטמבר 2007		

מקרא-

- גבול התוכנית
- אזור מגורים 6
- שטח צבורי פתוח
- שטח פרטי פתוח
- דרך קיימת
- מ"ס מגרש מוצע
- מס' מגרש קיים
- מס' מגרש לביטול
- קו בנין
- גבול מגרש קיים
- עץ בוגר קיים לשימור

יזם ומגיש התוכנית: יוסי ודורית סאסי, מבוא הפעמון 11 מעלה אדומים, ט"ל- 5356397

בעל הקרקע: המנהלה של הרכוש הממשלתי והנטוש

עורך התוכנית: משה אקונין אדריכלים ומתכנני ערים, בתר 46 ירושלים, ט"ל- 0354422764 פקס- 6730940

מצב מוצע

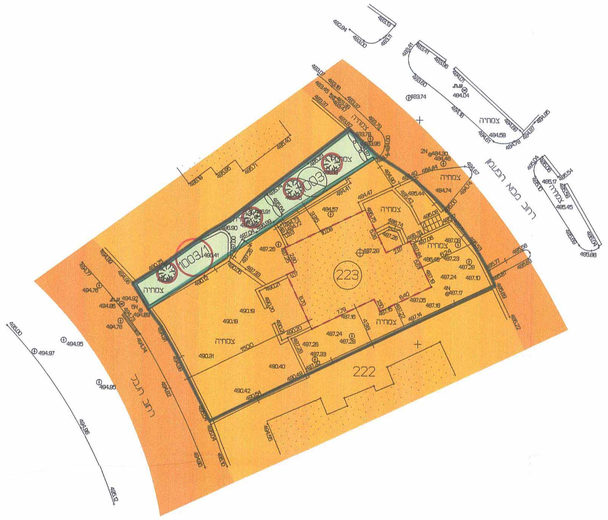

מצב קיים

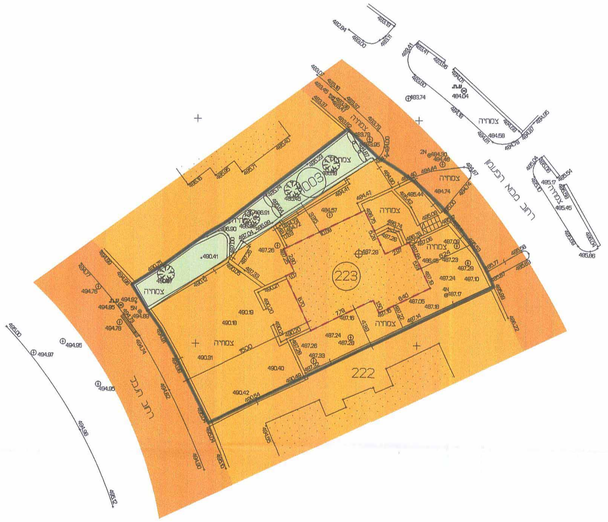

מספר סידורי: מ.א. 96-04

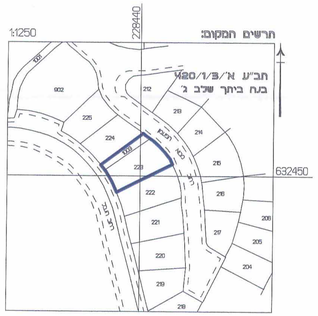

אליעד הנדסה אזרחית וגיאודטית, מדידות מסמכים, שמאות מקרקעין			
רח' הרכבים 9, ירושלים טל. 02-6798882 פקס/מודם 02-6707852 E-MAIL : m ely@bezeqint.net			
שם שרטט : 96-04	תאריך : 5.11.07	הערה :	
מיקום מקבל אישור דל:		יודגם אישור - מדד מסמך, רשון מס 985	
רשון מס 166			
מדד מסמך ומאגר מקורות		חתימה :	

לא לצרכי רישום

קנה מידה 1 : 250

5 0 5 10 15 20 25

מצב מוצע

יעוד	מס' מגרש	מצב מאושר ע"פ תכנית מסגרת מס' 420/1/3/א		מצב מוצע ע"פ תכנית מסגרת מס' 420/1/31		יעוד	מס' מגרש	מצב מוצע ע"פ תכנית מסגרת מס' 420/1/31	
		שטח במ"ר	% מסה"כ	שטח במ"ר	% מסה"כ			שטח במ"ר	% מסה"כ
אזור מגורים 6	223	563.00	83.16%	563.00	83.16%	אזור מגורים 6	223	563.00	83.16%
שטח צבורי פתוח	1003	114.00	16.84%	114.00	16.84%	שטח פרטי פתוח	1003/1	114.00	16.84%
סה"כ		677.00	100%	677.00	100%	סה"כ		677.00	100%