

אזור יהודה ושומרון מועצת תכנון עליונה מרחב תכנון מקומי מעלה אדומים

תכנית מפורטת מס' 420/175/8/2
שינוי לתכנית מתאר מס' 420
שינוי לתכנית מפורטת 420/175/8
שינוי לתכנית מפורטת 420/175/1
תשריט
שטח התכנית: 13,244 מ"ר
קני"מ: 1:500
תאריך: יוני 2003

תשריט
מס' 105
תאריך: 1.05.2004

- מקרא
- גבול תכנית
 - שטח למבנה ציבורי
 - שטח ציבורי פתוח
 - דרך מוצעת
 - דרך קיימת או מאושרת
 - חנייה ציבורית קיימת / מאושרת
 - דרך קרונית
 - גבול מגרש לביטול
 - גבול מגרש מוצע
 - מס' מגרש קיים
 - מס' מגרש מוצע
 - מס' דרך
 - קווי בניין
 - רוחב דרך

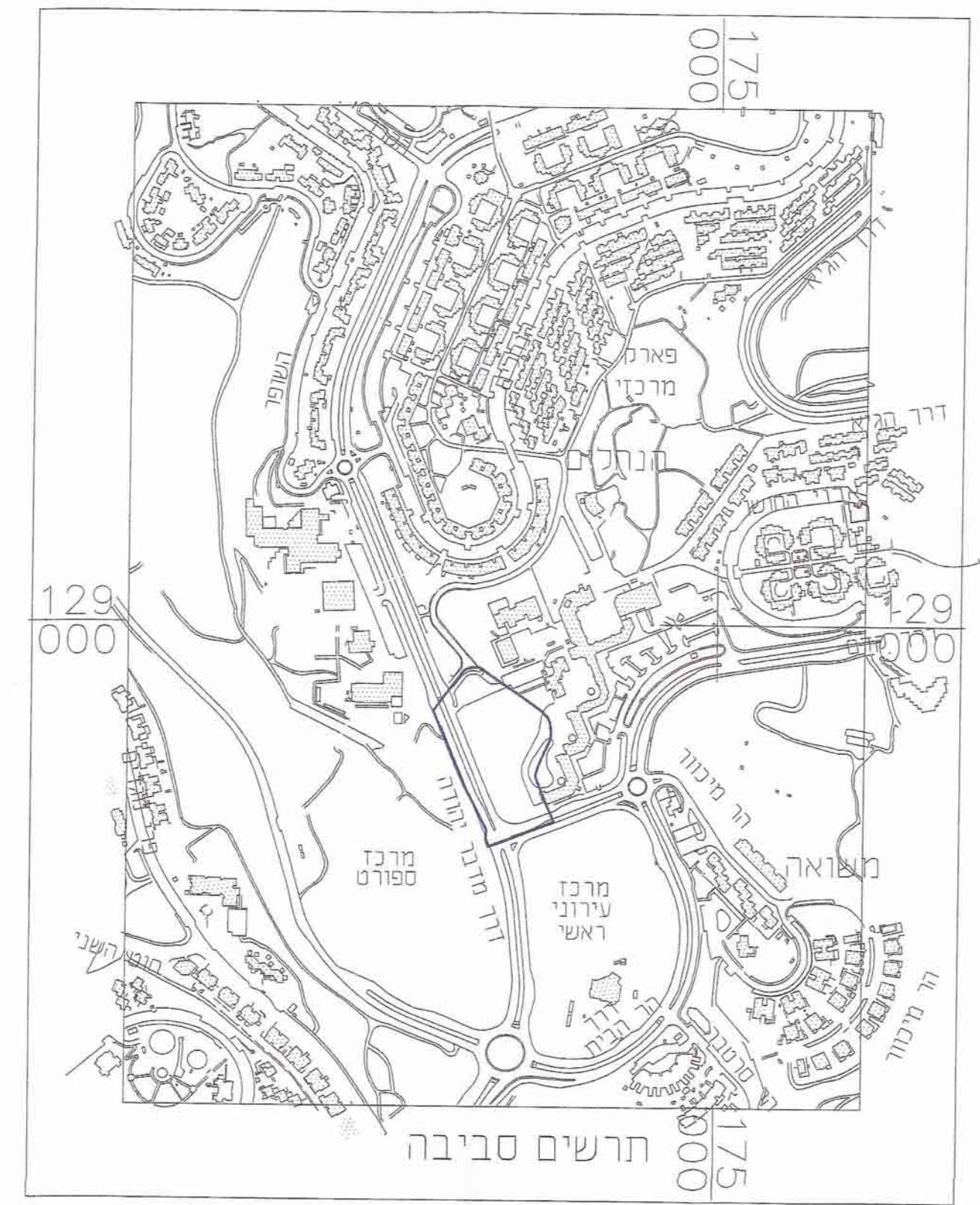
- ייעודי רקע
- שטח למבנה ציבורי
 - שטח ציבורי פתוח
 - שטח למרפאה
 - שטח למרכז עסקים
 - שטח זכות מעבר לציבור
 - אזור בינוי עירוני

חתימות:
יוזם התכנית:
עורך התכנית:



עיריית מעלה אדומים

בעל הקרקע:
המומנה על הרכש הממשלתי והנטוש

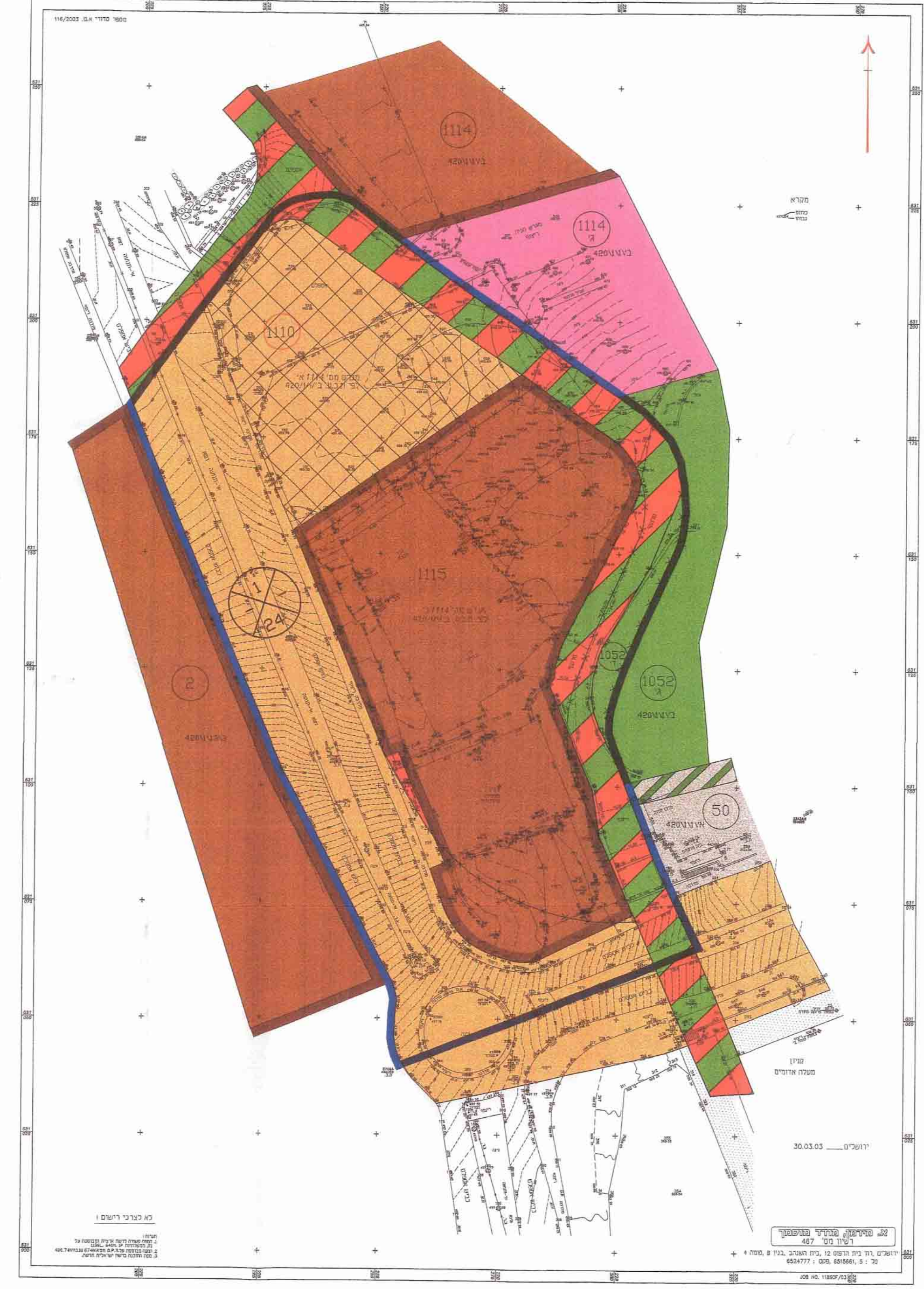


מצב קיים	עפי תכנית מפורטת 420/175/8	מצב מוצע	עפי תכנית זו
שטח למבנה ציבורי	4,946	שטח למבנה ציבורי	5,333
שטח חנייה קיימת	2,539	שטח חנייה	2,295
דרך קיימת או מאושרת	1,721	דרך קרונית	1,697
אזור בינוי עירוני	2,336	דרך קיימת	3,693
	1,702	דרך מוצעת	30
		שטח ציבורי פתוח	196
סה"כ	13,244	סה"כ	13,244

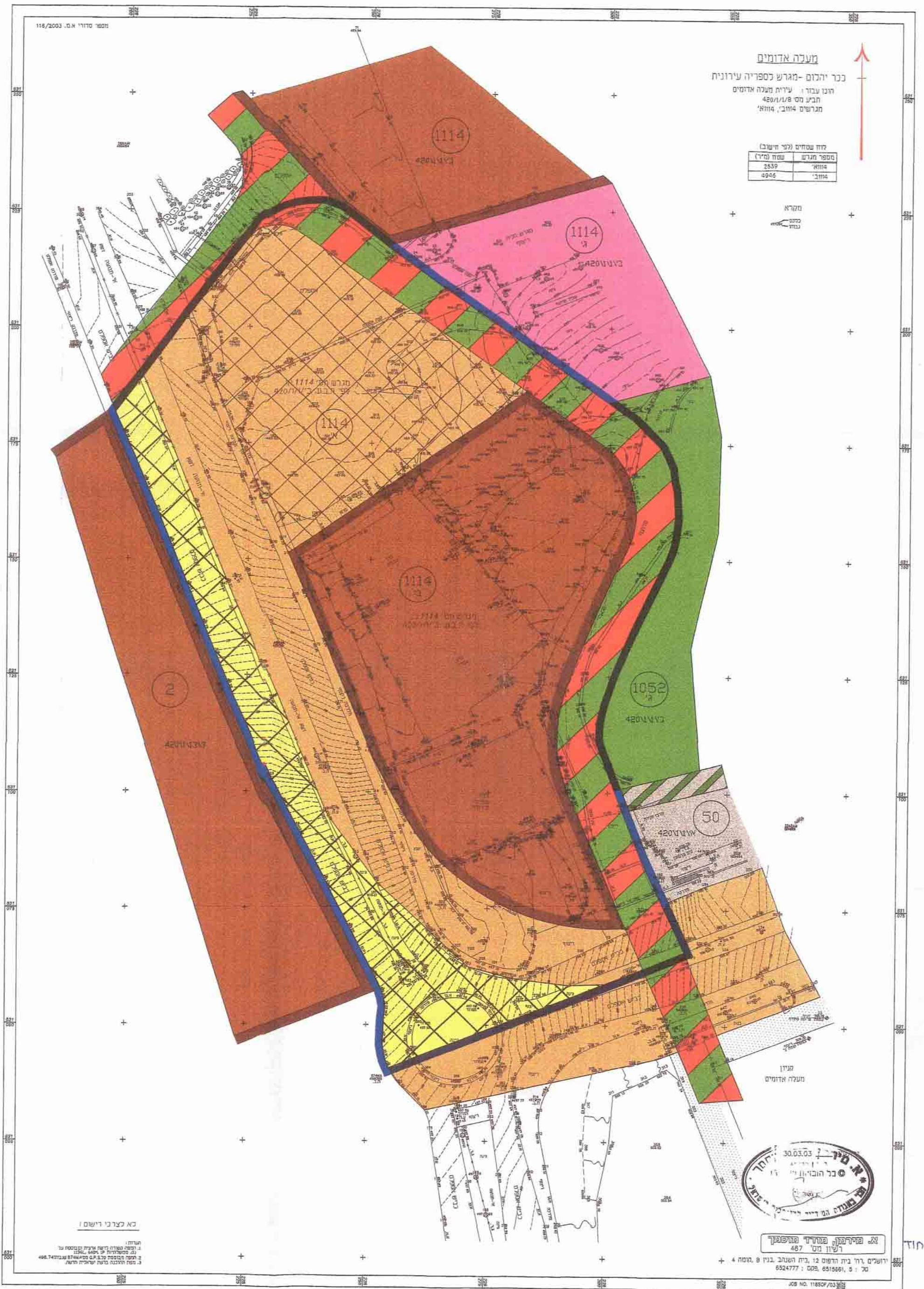
התוכנית נכרה על ידי המועצה המחוקקת של מועצה מקומית מעלה אדומים, ביום 12.06.2003, בהתאם לתקנות המועצה המקומית מעלה אדומים, תשס"ג, סעיף 10(א) ו-10(ב).

התוכנית נכרה על ידי המועצה המחוקקת של מועצה מקומית מעלה אדומים, ביום 12.06.2003, בהתאם לתקנות המועצה המקומית מעלה אדומים, תשס"ג, סעיף 10(א) ו-10(ב).

אני אריה מירון- מודד מוסמך
חתום מטה מואשו בזה כי
חשוב השקטחים שבטבטת איחוד
ולפוקה - כנועים.
בדקתי את חישוב השקטחים
בשיטה הנלמדת



מצב מוצע



מצב קיים

השטח המיועד לתכנון...
מס' 1114
מס' 1110
מס' 1115
מס' 1052
מס' 50