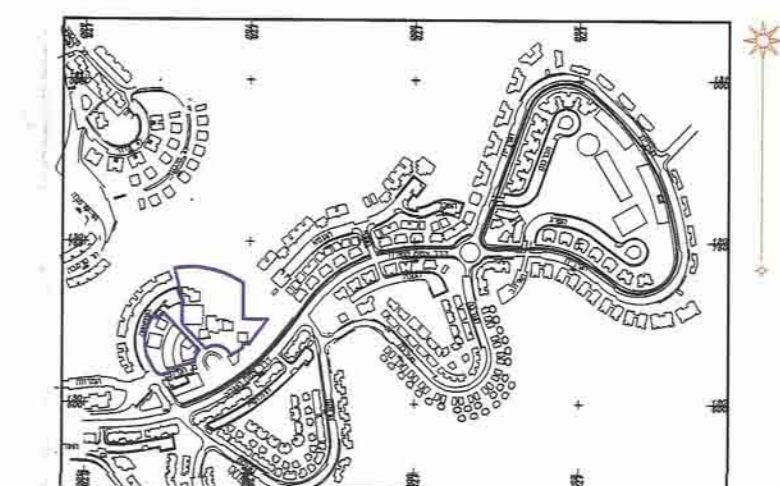


אזור יהודה ושומרון
מועצת תכנון עליונה
מרחב תכנון מקומי מעלה אדומים

תכנית מפורטת מס' 420\1\16\32
 שינוי לתכנית מפורטת מס' 420\1\16\4
 שינוי לתכנית מפורטת מס' 420\1\16\15

תשרים
 קנימ': 1500
 תאריך: אוקטובר 2004
 שטח התכנית: 15.860 מ"ר



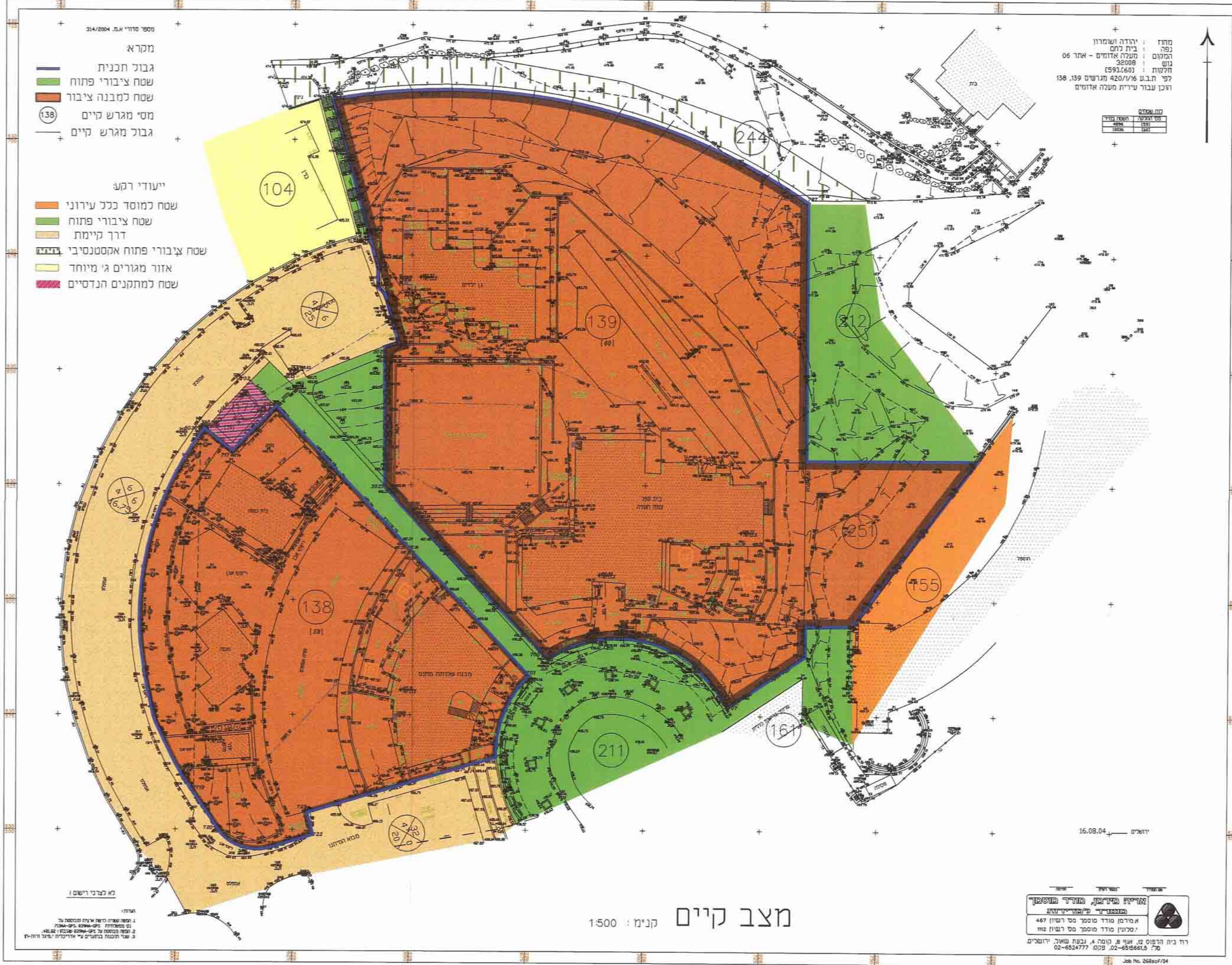
תשרים סביבה

מזב קיים		מזב מוצע	
מס' מגרש	שטח	מס' מגרש	שטח
138	4.931	138V	1.817
139	9.876	138B	1.293
251	1050	139V	6.590
6	3	212V	4.339
3	15.860	252	237
268	126	268	126
33	1458	33	1458
סריכ		15.860	



חתימות:
 יוזם ומגיש התכנית:
 עורך התכנית:
 בעל הקרקע:

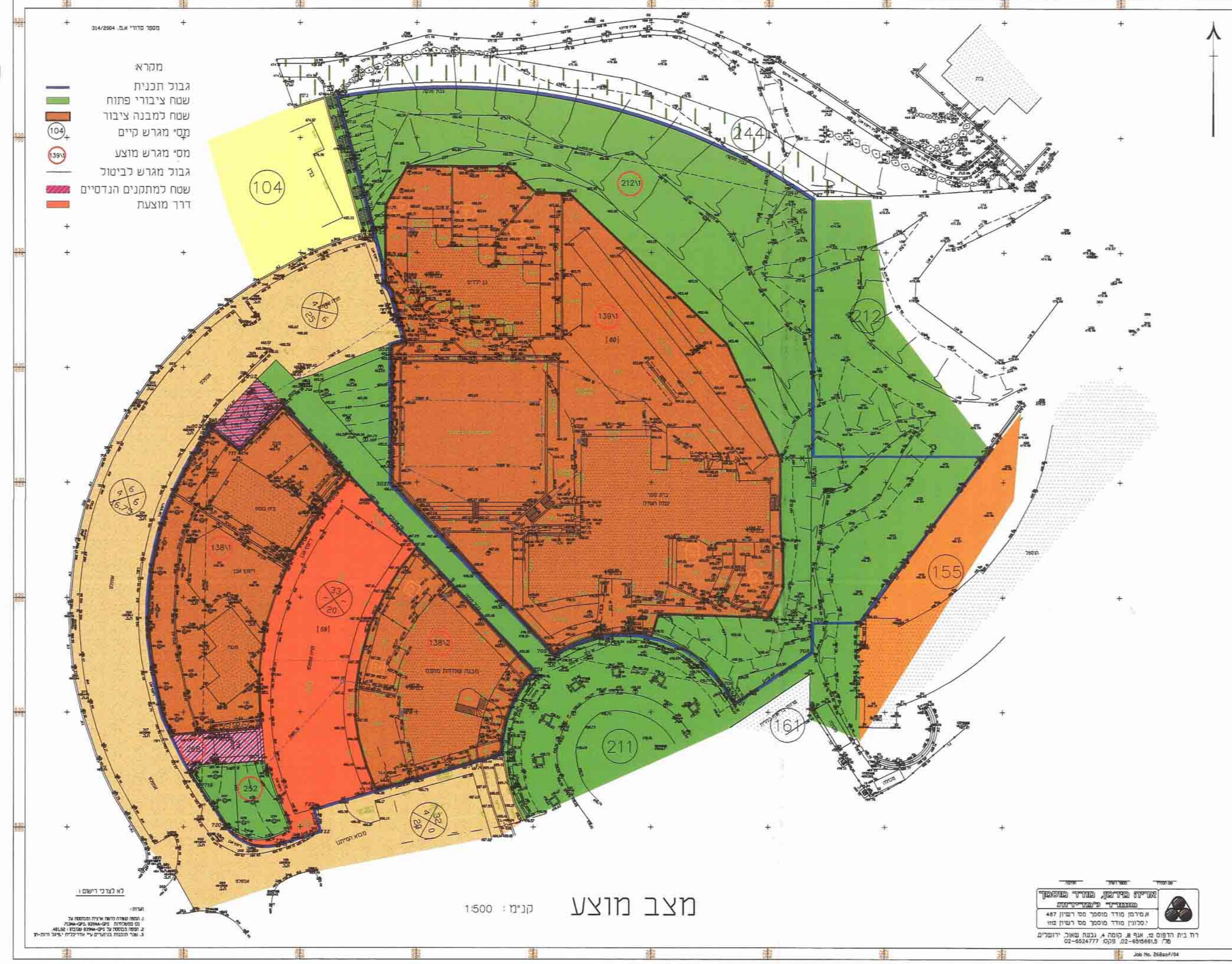
הממונה על רכוש הממשלה והנכס



- מקרא**
- גבול תכנית
 - שטח ציבורי פתוח
 - שטח למבנה ציבור
 - מס' מגרש קיים
 - גבול מגרש קיים

- ייעודי רקע**
- שטח כמוסד כלכלי עירוני
 - שטח ציבורי פתוח
 - דרך קיימת
 - שטח ציבורי פתוח אקסטנסיבי
 - אזור מגורים ג' מיוחד
 - שטח למתקנים הנדסיים

מזב קיים קנימ': 1500



- מקרא**
- גבול תכנית
 - שטח ציבורי פתוח
 - שטח למבנה ציבור
 - מס' מגרש קיים
 - גבול מגרש מוצע
 - גבול מגרש לביטול
 - שטח למתקנים הנדסיים
 - דרך מוצעת

- ייעודי רקע**
- שטח כמוסד כלכלי עירוני
 - שטח ציבורי פתוח
 - דרך קיימת
 - שטח ציבורי פתוח אקסטנסיבי
 - אזור מגורים ג' מיוחד
 - שטח למתקנים הנדסיים

מזב מוצע קנימ': 1500

חתימות:
להפקדה

תוקף תכנון: 180 יום
 תוקף תכנון: 180 יום
 תוקף תכנון: 180 יום

מס' תכנית: 420\1\16\32
 מס' תכנית: 420\1\16\32
 מס' תכנית: 420\1\16\32

למתן תוקף:

מס' תכנית: 420\1\16\32
 מס' תכנית: 420\1\16\32
 מס' תכנית: 420\1\16\32

רוב בית דין: 487
 מס' תכנית: 420\1\16\32
 מס' תכנית: 420\1\16\32

רוב בית דין: 487
 מס' תכנית: 420\1\16\32
 מס' תכנית: 420\1\16\32