תכנית מס. 420/1/7/11

שכונה 13 מרכז - "מדרגי מזרח"

תכנית מפורטת

תשריט

איזור תכנית	סמכות רשות	אזור תכנית
קטגוריה	תכנית עירונית מכוח הפקיד הוועדה	

מחוז : אזור ירוחה ושמורון

מרחב תכנון מקומי : מעלה אדומים

רשות מוסמכת : מעלה אדומים

שטח התכנית : 62.553 מ"ר

קנה מידה : 1 : 1250

נושים וזכלנות בתכנית:

גוש	חלק מגוש	מהעות בשלמותן	חלקי מהעות
30298	7	4,6	
30295		18,19,28,29,2	

אזור מגורים ב'

מרחב תכנון מקומי מעלה אדומים
מועצה אזורית מטה יהודה
ועדה מקומית מעלה אדומים
ועדה מחוזית ירושלים

מגרשים מיועדים לבניה: 1 מגרש

מגרשים מיועדים לשטחים ציבוריים: 1 מגרש

שלב: יעוד **מהדורה :** 2 **תאריך :** 26.4.2011

סמכות ותחימות :

מגיש התכנית	אגודת ירושלים ואזור הבניה רחוב הגפן 22 ירושלים 02-6251166 02-6251275
יזם התכנית	ירושלים מעלה אדומים - אגודת מרכז הכנסת עיריית מעלה אדומים ת.ד. 20 39 30 02-5418899 02-5418890
בעל הזכויות בקרקע	הקרקע של הרכוש המפקחה השמיש בישראל
עורך התכנית	רחוב נחום הבנאי 8 תל-אביב 03-6055578 03-6055579
מודד	אדריכל מדידות בע"מ רח' בית הדפוס 6 ת.ד. 7488 ירושלים 91074 02-6535777 02-6535455

הצהרת מודד:

הריני מצהיר בזאת כי מדידת הפסה המפורטת/מצבית המתוכנה נעשה בהתאם לתקנות עבי"ת בדבר מדידות ורישום קרקעות ותקנות המודדים, התשכ"ו-1966 בהתאם לצווי הפקעה קרקעות לצרכי ציבור (הודעה בדבר גבולות) התשכ"ו-1967.

חתימת המודד: תאריך

שם המודד: מודד מורשה

138-nz-26.04.2011.dwg

מצב מוצע

קנ"מ 1:2000

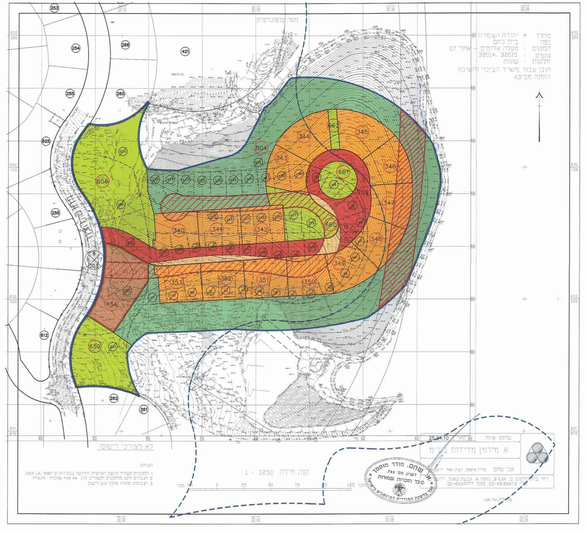

מקרא מצב מוצע

- עבור התכנית
- עבור תכנית מס' 420/1/7/11
- אזור מגורים ב'
- שמור לשטח ציבורי פתוח
- שמור לשטח ציבורי מבונה
- שמור לבנייני ציבור
- שמור לדרך משולבת
- דרך משולבת
- דרך קיימת או מאושרת
- דרך להסדר
- עבור מרחב ציבורי תת-קרקעי
- מספר מגרש ויעוד לפי תכנית 420/1/7/11
- מספר מגרש יעוד
- קו בניין
- חתך דרך

מצב קיים

קנ"מ 1:2000

מקרא מצב קיים

- עבור התכנית
- עבור תכנית מס' 420/1/7
- אזור מגורים א'
- אזור מגורים ב'
- שמור לשטח ציבורי פתוח
- שמור לדרכים
- שמור לבנייני ציבור
- שמור לשטח ציבורי מבונה
- שמור לדרך משולבת
- שמור לשטח ציבורי פתוח וגבעת שיחה
- שמור לשטח ציבורי פתוח
- דרך משולבת או מאושרת
- דרך להסדר
- שטח ציבורי פתוח לשימור
- מספר מגרש ויעוד לפי תכנית 420/1/7/11
- קו בניין
- חתך דרך

מצב מוצע

קנ"מ 1:2000

מס' מגרש	יעוד	שטח מגרש (מ"ר)
340		
341	אזור מגורים ב'	1420
342		1400
343		1363
344		1358
345		1421
346		1444
347		1429
348		1389
349		1427
350		1471
351		1478
352		1443
353		1441
434	אזור בנייני ציבור	8720
438	אזור מגורים מיוחד	6243
439		2887
440		1081
441		1019
442		304
854	שמור לשטח ציבורי פתוח	20926
709	דרכים	6228
סה"כ בתב"ע		62553

		20926
		15732

מצב קיים

קנ"מ 1:2000

(מבוסס מגרש מצב תכנית 420/1/7)

מס' מגרש	יעוד	שטח מגרש (מ"ר)
(320512)	20	457
	21	560
	22	529
	23	540
	24	520
	25	520
	26	552
	27	550
	28	548
	29	493
	30	480
	31	480
	32	480
	33	480
	34	480
	35	480
	36	480
	37	480
	38	480
	39	480
	40	480
	41	480
	42	480
	43	480
	44	480
	45	480
	46	480
	47	480
	48	480
	49	480
	50	480
	51	480
	52	480
	53	480
	54	480
	55	480
	56	480
	57	480
	58	480
	59	480
	60	480
	61	480
	62	480
	63	480
	64	480
	65	480
	66	480
	67	480
	68	480
	69	480
	70	480
	71	480
	72	480
	73	480
	74	480
	75	480
	76	480
	77	480
	78	480
	79	480
	80	480
	81	480
	82	480
	83	480
	84	480
	85	480
	86	480
	87	480
	88	480
	89	480
	90	480
	91	480
	92	480
	93	480
	94	480
	95	480
	96	480
	97	480
	98	480
	99	480
	100	480
	101	480
	102	480
	103	480
	104	480
	105	480
	106	480
	107	480
	108	480
	109	480
	110	480
	111	480
	112	480
	113	480
	114	480
	115	480
	116	480
	117	480
	118	480
	119	480
	120	480
	121	480
	122	480
	123	480
	124	480
	125	480
	126	480
	127	480
	128	480
	129	480
	130	480
	131	480
	132	480
	133	480
	134	480
	135	480
	136	480
	137	480
	138	480
	139	480
	140	480
	141	480
	142	480
	143	480
	144	480
	145	480
	146	480
	147	480
	148	480
	149	480
	150	480
	151	480
	152	480
	153	480
	154	480
	155	480
	156	480
	157	480
	158	480
	159	480
	160	480
	161	480
	162	480
	163	480
	164	480
	165	480
	166	480
	167	480
	168	480
	169	480
	170	480
	171	480
	172	480
	173	480
	174	480
	175	480
	176	480
	177	480
	178	480
	179	480
	180	480
	181	480
	182	480
	183	480
	184	480
	185	480
	186	480
	187	480
	188	480
	189	480
	190	480
	191	480
	192	480
	193	480
	194	480
	195	480
	196	480
	197	480
	198	480
	199	480
	200	480
	201	480
	202	480
	203	480
	204	480
	205	480
	206	480
	207	480
	208	480
	209	480
	210	480
	211	480
	212	480
	213	480
	214	480
	215	480
	216	480
	217	480
	218	480
	219	480
	220	480
	221	480
	222	480
	223	480
	224	480
	225	480
	226	480
	227	480
	228	480
	229	480
	230	480
	231	480
	232	480
	233	480
	234	480
	235	480
	236	480
	237	480
	238	480
	239	480
	240	480
	241	480
	242	480
	243	480
	244	480
	245	480
	246	480
	247	480
	248	480
	249	480
	250	480
	251	480
	252	480
	253	480
	254	480
	255	480
	256	480
	257	480
	258	480
	259	480
	260	480
	261	480
	262	480
	263	480
	264	480
	265	480
	266	480
	267	480
	268	480
	269	480
	270	480
	271	480
	272	480
	273	480
	274	480
	275	480
	276	480
	277	480
	278	480
	279	480
	280	480
	281	480
	282	480
	283	480
	284	480
	285	480
	286	480
	287	480
	288	480
	289	480
	290	480
	291	480
	292	480
	293	480
	294	480
	295	480
	296	480
	297	480
	298	480
	299	480
	300	480
	301	480
	302	480
	303	480
	304	480
	305	480
	306	480
	307	480
	308	480
	309	480
	310	480
	311	480
	312	480
	313	480
	314	480
	315	480
	316	480
	317	480
	318	480
	319	480
	320	480
	321	480
	322	480
	323	480
	324	480
	325	480
	326	480
	327	480
	328	480
	329	480
	330	480
	331	480
	332	480
	333	480
	334	480
	335	480
	336	480
	337	480
	338	480
	339	480
	340	480
	341	480
	342	480
	343	480
	344	480
	345	480
	346	480
	347	480
	348	480
	349	480
	350	480
	351	480
	352	480
	353	480
	434	8720
	438	6243
	439	2887
	440	1081
	441	1019
	442	304
	854	20926
	709	6228
	סה"כ בתב"ע	62553

		20926
		15732

מצב קיים

קנ"מ 1:2000

(מבוסס מגרש מצב תכנית 420/1/7)

מס' מגרש	יעוד	שטח מגרש (מ"ר)
(320512)	20	457
	21	560
	22	529
	23	540
	24	520
	25	520
	26	552
	27	550
	28	548
	29	493
	30	480
	31	480
	32	480
	33	480
	34	480
	35	480
	36	480
	37	480
	38	480
	39	480
	40	480
	41	480
	42	480
	43	480
	44	480
	45	480
	46	480
	47	480
	48	480
	49	480
	50	480
	51	480
	52	480
	53	480
	54	480
	55	480
	56	480
	57	480
	58	480
	59	480
	60	480
	61	480
	62	480
	63	480
	64	480
	65	480
	66	480
	67	480
	68	480
	69	480
	70	480
	71	480
	72	480
	73	480
	74	480
	75	480
	76	480
	77	480
	78	480
	79	480
	80	480
	81	480
	82	480
	83	480
	84	480
	85	480
	86	480
	87	480
	88	480
	89	480
	90	480
	91	480
	92	480
	93	480
	94	480
	95	480
	96	480
	97	480
	98	480
	99	480
	100	480
	101	480
	102	480
	103	480
	104	480
	105	480
	106	480
	107	480
	108	480
	109	480
	110	480
	111	480
	112	480
	113	480
	114	480
	115	480
	116	480
	117	480
	118	480
	119	480
	120	480
	121	480
	122	480
	123	480
	124	480
	125	480
	126	480
	127	480
	128	480
	129	480
	130	480
	131	480
	132	480
	133	480
	134	480
	135	480
	136	480
	137	480
	138	480
	139	480
	140	480
	141	480
	142	480
	143	480
	144	480
	145	480
	146	480
	147	480
	148	480
	149	480
	150	480
	151	480
	152	480
	153	480
	154	480
	155	480
	156	480
	157	480
	158	480
	159	480
	160	480
	161	480
	162	480
	163	480
	164	480
	165	480
	166	480
	167	480
	168	480
	169	480
	170	480
	171	480
	172	480
	173	480
	174	480
	175	480
	176	480
	177	480
	178	480
	179	480
	180	480
	181	480
	182	480
	183	480
	184	480
	185	480
	186	480
	187	480
	188	480
	189	480
	190	480
	191	480
	192	480
	193	480
	194	480
	195	480
	196	480
	197	480
	198	480
	199	480
	200	480
	201	480
	202	480
	203	480
	204	480
	205	480
	206	480
	207	480
	208	480
	209	480
	210	480
	211	480
	212	480
	213	480
	214	480
	215	480
	216	480
	217	480
	218	480
	219	480
	220	480
	221	480
	222	480
	223	480
	224	480
	225	480
	226	480
	227	480
	228	480
	229	480
	230	480
	231	480
	232	480
	233	480
	234	480
	235	480
	236	480
	237	480
	238	480
	239	480
	240	480
	241	480
	242	480
	243	480
	244	480
	245	480
	246	480
	247	480
	248	480
	249	480
	250	480
	251	480
	252	480
	253	480
	254	480
	255	480
	256	480
	257	480
	258	480
	259	480
	260	480
	261	480
	262	480
	263	480
	264	480
	265	480
	266	480
	267	480
	268	480
	269	480
	270	480
	271	480
	272	480
	273	480
	274	480
	275	480
	276	480
	277	480
	278	480
	279	480
	280	480
	281	480
	282	480
	283	480
	284	480
	285	480
	286	480
	287	480
	288	480
	289	480
	290	480
	291	480
	292	480
	293	480
	294	480
	295	480
	296	480
	297	480
	298	480
	299	480
	300	480
	301	480
	302	480
	303	480
	304	480
	305	480
	306	480
	307	480
	308	480
	309	480
	310	480
	311	480
	312	480
	313	480
	314	480
	315	480
	316	480
	317	480
	318	480
	319	480
	320	480
	321	480
	322	480
	323	480
	324	480
	325	480
	326	480
	327	480
	328	480
	329	480
	330	480
	331	480
	332	480
	333	480
	334	480
	335	480
	336	480
	337	480
	338	480
	339	480
	340	480
	341	480
	342	480
	343	480
	344	480
	345	480
	346	480
	347	480
	348	480
	349	480
	350	480
	351	480
	352	480
	353	480
	434	8720
	438	6243
	439	2887
	440	1081
	441	1019
	442	304
	854	20926
	709	6228
	סה"כ בתב"ע	62553

		20926
		15732

מצב מוצע

אזור	עמדת האזור (מ"ר)	עמדת האזור (%)
אזור מגורים ב'	89,872	32.40
שמור לשטח ציבורי פתוח	12,522	4.34
שמור לבנייני ציבור	29,506	10.23
דרך משולבת או דרך קיימת	5,102	14.45
סה"כ	62,553	1.76
		100%

מצב קיים

אזור	עמדת האזור (מ"ר)	עמדת האזור (%)
אזור מגורים ב'	14,488	26.26
אזור מגורים ב'	9,234	8.36
שמור לשטח ציבורי פתוח	1,692	3.02
שמור לשטחים מבנים	4,676	8.18
שמור לבנייני ציבור	6,496	8.17
דרך משולבת	10,242	16.45
שמור לשטח ציבורי פתוח	11,808	18.9
שמור ליעוד ירוק	8,941	14.29
שמור מיוחד	1,896	3.03
סה"כ	62,553	100%

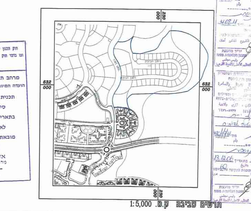

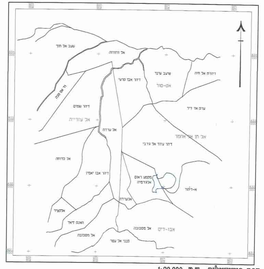

מפת שיקושים קנ"מ 1:20,000